

**ROMÂNIA**  
**JUDETUL VRANCEA**  
**PRIMĂRIA MUNICIPIULUI ADJUD**

**EXPUNERE DE MOTIVE**

**La proiectul de hotărâre privind atribuirea denumirii unei străzi nou create în  
municipiul Adjud**

Dezvoltarea urbanistică, apariția pe harta intravilanului municipiului Adjud a noi perimetre construibile, prin extinderea zonelor de locuințe și servicii în intravilan conform planurilor urbanistice, dezlipirea unor terenuri, au condus la apariția de cartiere și străzi noi în municipiul Adjud.


Prin Hotărârea Consiliului Local nr.60/24.06.2010 a fost aprobat Planul Urbanistic Zonal – construire locuințe și funcțiuni complementare, Adjud, T74 P490 – zona Stația de apă str.Republicii.

Urmare a faptului că pe amplasamentele descrise mai sus s-au realizat constructii cu destinația de locuințe, proprietarii acestora întâmpină greutăți în ceea ce privește obținerea aprobărilor necesare racordării la utilități, și în ceea ce privește preschimbarea tuturor actelor de stare civilă, etc.

Pentru racordarea la utilități și pentru evitarea apariției unor disfuncționalități în ceea ce privește adresa, respectiv eliberarea de acte de identitate, stare civilă, acte de firmă, etc, este necesară atribuirea de numere administrative, precum și o denumire de stradă.

Față de cele de mai sus se propune acordarea denumirii **Strada Azaleelor** " străzii ce face legătura între strada Republicii și strada Onești, stradă care asigură unicul acces către complexul de locuințe nou creat, proprietatea unor persoane fizice, identificată cu CF nr.51565, conform anexei la prezentul proiect de hotărâre.

**PRIMAR,**  
**Ing. Constantin Armencea**



**ROMÂNIA**  
**JUDEȚUL VRANCEA**  
**PRIMĂRIA MUNICIPIULUI ADJUD**

**RAPORT DE SPECIALITATE**  
**al Serviciului Administrarea Domeniului Public și Privat, Cadastru, Fond locativ,**  
**Monitorizare Utilități Publice și Instituții Publice Subordonate**  
**al municipiului Adjud**

**La proiectul de hotărâre privind atribuirea denumirii unei străzi nou create în**  
**municipiul Adjud**

Potrivit art.36, alin.5, lit.d din Legea nr.215/2001 privind Administrația Publică Locală, republicată și a Ordonanței Guvernului nr.63/2002 privind atribuirea sau schimbarea de denumiri, cu modificările și completările ulterioare, Consiliile Locale pot atribui denumire străzilor prin hotărâre de consiliu.

În conformitate cu art.2 lit.d din Ordonanța Guvernului nr. 63/2002 privind atribuirea sau schimbarea de denumiri, aprobată prin Legea nr.48/2003, proiectele de hotărâri ale Consiliului Local având ca obiect atribuirea sau denumirea unor nume de personalități ori evenimente istorice, politice, culturale sau de orice altă natură, ori schimbarea unor astfel de denumiri, vor putea fi adoptate numai după ce au fost analizate și avizate de Comisia județeană de atribuire de denumiri.

În ultimii ani, prin aplicarea fondului funciar, actele de vânzare cumpărare, parcelarea și lotizarea terenurilor, numărul proprietarilor de imobile și a drumurilor de acces a crescut considerabil, fiind impetuos necesar denumirea noilor străzi private.

Prin Hotărârea Consiliului local al municipiului Adjud nr.24/23.02.2005 s-a aprobat actualizarea Planului Urbanistic General al municipiului Adjud prin atragerea în intravilan a suprafețelor de teren proprietăți private situate de o parte și de alta a drumului național DN2 (E85).

Prin Hotărârea Consiliului Local nr.60/24.06.2010 a fost aprobat Planul Urbanistic Zonal – construire locuințe și funcțiuni complementare, Adjud, T74 P490 – zona Stația de apă - Str.Republicii.

Urmare a faptului că pe amplasamentele descrise mai sus s-au realizat construcții cu destinația de locuințe, proprietarii acestora întâmpină greutăți în ceea ce privește obținerea aprobărilor necesare racordării la utilități, și în ceea ce privește preschimbarea tuturor actelor de stare civilă, etc.

Pentru racordarea la utilități și pentru evitarea apariției unor disfuncționalități în ceea ce privește adresa, respectiv eliberarea de acte de identitate, stare civilă, acte de firmă, etc, este necesară atribuirea de numere administrative, precum și o denumire de stradă .

Denumirea propusă nu figurează în nicio evidență existentă în arhiva Primăriei Municipiului Adjud.


Verificările au fost efectuate de Serviciul de Administrarea Domeniului Public și Privat, Cadastru, Fond Locativ, Monitorizare Utilități Publice și Instituții Publice Subordonate în colaborare cu Compartimentul arhitectură, urbanism.

Având în vedere necesitatea, oportunitatea și legalitatea completării nomenclatorului stradal al municipiului Adjud ca urmare a construirii de locuințe, reglementate prin documentațiile PUZ aprobate în vederea stabilirii domiciliului beneficiarilor construcțiilor pentru strada nou creată în municipiul Adjud se impune atribuirea denumirii unei străzi în municipiul Adjud

Propunem spre aprobare denumirea de **Strada Azaleelor** " străzii ce face legătura între strada Republicii și strada Onești, stradă care asigură unicul acces către complexul de locuințe nou creat, proprietatea unor persoane fizice, identificată cu CF nr.51565, conform anexei nr.1 la prezentul proiect de hotărâre.

Mai propunem prin prezentul referat încadrarea străzii noi în zona fiscală D.

Sef Serviciu,  
Ing. Sergio – Marius Pavel



Întocmit,  
Ing. Mihaela Grobnicu



**ROMÂNIA**  
**JUDEȚUL VRANCEA**  
**CONSILIUL LOCAL AL MUNICIPIULUI ADJUD**

**HOTĂRÂREA nr. 146**  
din .....27.....09..... 2018

**Privind atribuirea denumirii unei străzi nou create în municipiul Adjud**

Consiliul local al municipiului Adjud, județul Vrancea, întrunit în ședință ordinară prin convocarea de către Primarul municipiului Adjud:

- Examinând Expunerea de motive și Proiectul de hotărâre inițiat de Primarul municipiului Adjud ;
- Ținând seama de Raportul de specialitate al Serviciului Administrarea Domeniului Public și Privat, Cadastru, Fond Locativ, Monitorizare Utilități Publice și Instituții Publice Subordonate privind situația juridică a terenului ce face obiectul proiectului de hotărâre inițiat;
- Luând act de avizul favorabil al Comisiei pentru administrație publică, juridică și de disciplină, ordine publică, prognoze și dezvoltare;
- Ținând seama de Avizul favorabil nr. 5 din 20.09.2018 al Comisiei de atribuire de denumiri a județului Vrancea;
- În temeiul Legii nr.52/2003 privind transparența decizională în administrația publică, republicată, cu modificările și completările ulterioare;
- În conformitate cu prevederile Legii nr. 213/1998 privind bunurile proprietate publică, cu modificările și completările ulterioare;
- În baza prevederilor art.2 lit."d" din Ordonanța Guvernului nr. 63/2002 privind atribuirea sau schimbarea de denumiri, cu modificările și completările ulterioare;
- În temeiul prevederilor art.36 alin (2) lit."c", alin. (5) lit. "d", art.45 alin. (2) lit. "e" , art.47, art.48 și art.117 lit. "a" din Legea administrației publice locale nr. 215/2001 republicată, cu modificările și completările ulterioare;

**HOTĂRĂȘTE:**

**Art.1. (1)** Se aprobă atribuirea denumirii de "**Strada Azaleelor**" străzii ce face legătura între strada Republicii și strada Onești, stradă care asigură unicul acces către complexul de locuințe nou creat, proprietatea unor persoane fizice, identificată cu CF nr.51565, conform schiței anexa nr.1 la prezentul proiect de hotărâre.

**(2)** Nomenclatorul stradal al municipiului Adjud aprobat prin Hotărârea nr.77 din 25.05.2017 a Consiliului Local al Municipiului Adjud se va completa și modifica corespunzător.

**Art.2.** Se aprobă încadrarea străzii căreia se atribuie denumire prin prezenta hotărâre în zona fiscală " D " .

**Art.3.** Serviciul Administrarea Domeniului Public și Privat, Cadastru, Fond Locativ, Monitorizare Utilități Publice și Instituții Publice Subordonate va duce la îndeplinire prevederile prezentei hotărâri.

**Art.4.** Prezenta hotărâre va fi comunicată Instituției Prefectului Județului Vrancea pentru exercitarea controlului de legalitate și tuturor persoanelor interesate de către Serviciul Administrarea Domeniului Public și Privat, Cadastru, Fond Locativ, Monitorizare Utilități Publice și Instituții Publice Subordonate.

**PREȘEDINTE DE ȘEDINȚĂ**

**Consilier,  
Bejan Ioan**



**CONTRASEMNEAZĂ**

**) Secretar,  
Jr.Sibișan Andra Genoveva**

A handwritten signature in black ink, consisting of stylized initials and a surname, positioned below the name of the secretary.

**COMISIA DE ATRIBUIRE DE DENUMIRI  
A JUDEȚULUI VRANCEA**

**AVIZ nr. 5**  
din 20.09.2018


În temeiul art. 3 alin. 7 din Ordonanța Guvernului nr. 63/2002 privind atribuirea sau schimbarea de denumiri, aprobată cu modificări și completări prin Legea nr. 48/2003, cu modificările și completările ulterioare și al art. 4, litera b, din Regulamentul de funcționare a Comisiei de atribuire de denumiri județene aprobat prin Ordinul ministrului administrației și internelor nr. 564/2008,

Comisia de atribuire de denumiri a județului Vrancea

**AVIZEAZĂ FAVORABIL**

proiectul de hotărâre nr. 128/24.08.2018 al Consiliului local al municipiului Adjud având ca obiect atribuirea denumirii strada Azaleelor pentru o stradă nouă din municipiu, care face legătura între strada Republicii și strada Onești.

**Președinte,  
George Cristian Bazilescu**



1ex.-se păstrează la solicitant; 1 copie se păstrează la Instituția Prefectului județului Vrancea



### EXTRAS DE CARTE FUNCİARĂ PENTRU INFORMARE

Carte Funciară Nr. 51565 Adjud

Nr. cerere	1323
Ziua	12
Luna	01
Anul	2018



Cod verificare  
100054549949

TEREN Intravilan

#### A. Partea I. Descrierea imobilului

Adresa: Loc. Adjud, Jud. Vrancea

Nr. Crt	Nr. cadastral Nr. topografic	Suprafața* (mp)	Observații / Referințe
A1	51565	2.703	

#### B. Partea II. Proprietari și acte

Înscrieri privitoare la dreptul de proprietate și alte drepturi reale		Referințe
<b>7476 / 01/07/2011</b>		
Act Notarial nr. 1823, din 30/06/2011 emis de NP MUNTEANU SIMONA;		
B9	Intabulare, drept de PROPRIETATE cu titlu de drept cumparare, dobandit prin Conventie, cota actuala 181/2500 1) LAZAR DOREL 2) LAZAR RODICA FLORENTA OBSERVATII: respectiv 7,24%	A1
✓		
<b>14814 / 06/12/2011</b>		
Act Notarial nr. 3852, din 05/12/2011 emis de BNP MUNTEANU;		
B10	Intabulare, drept de PROPRIETATE cu titlu de drept de cumparare, bun comun., dobandit prin Conventie, cota actuala 181/2500 1) BUSILA FLORIN, casatorit cu 2) BUSILA MARIUTA	A1
✓		
<b>128 / 10/01/2012</b>		
Act Notarial nr. 75, din 10/01/2012 emis de NP MUNTEANU SIMONA;		
B11	Intabulare, drept de PROPRIETATE, dobandit prin Conventie, cota actuala 175/2500 1) DOBRE GHIORGHITA 2) DOBRE ANDREEA OBSERVATII: reprezentand 7%- bun comun	A1
✓		
<b>5512 / 09/05/2012</b>		
Act Notarial nr. 1049, din 08/05/2012 emis de NP MUNTEANU SIMIONA DANIELA;		
B12	Intabulare, drept de PROPRIETATE cu titlu de drept de cumparare ca bun comun, dobandit prin Conventie, cota actuala 1821/10000 1) OPREA DOBRIN, casatorit cu 2) OPREA SILVIA	A1
✓		
<b>10837 / 20/08/2012</b>		
Act Notarial nr. 2072, din 17/08/2012 emis de MUNTEANU SIMONA DANIELA;		
B13	Intabulare, drept de PROPRIETATE, dobandit prin Conventie, cota actuala 362/10000 1) DOBRE GHIORGHITA 2) DOBRE ANDREEA OBSERVATII: reprezentand 3,62%	A1
✓		
<b>10838 / 20/08/2012</b>		
Act Notarial nr. 2073, din 17/08/2012 emis de MUNTEANU SIMONA DANIELA;		
B14	Intabulare, drept de PROPRIETATE, dobandit prin Conventie, cota actuala 362/10000	A1
✓		

Document care conține date cu caracter personal, protejate de prevederile Legii Nr. 677/2001.

Pagina 1 din 5

Înscrieri privitoare la dreptul de proprietate și alte drepturi reale	Referințe
2) FERARU DUMITRITA	

**C. Partea III. SARCINI .**

Înscrieri privind dezmembrămintele dreptului de proprietate, drepturi reale de garanție și sarcini	Referințe
NU SUNT	

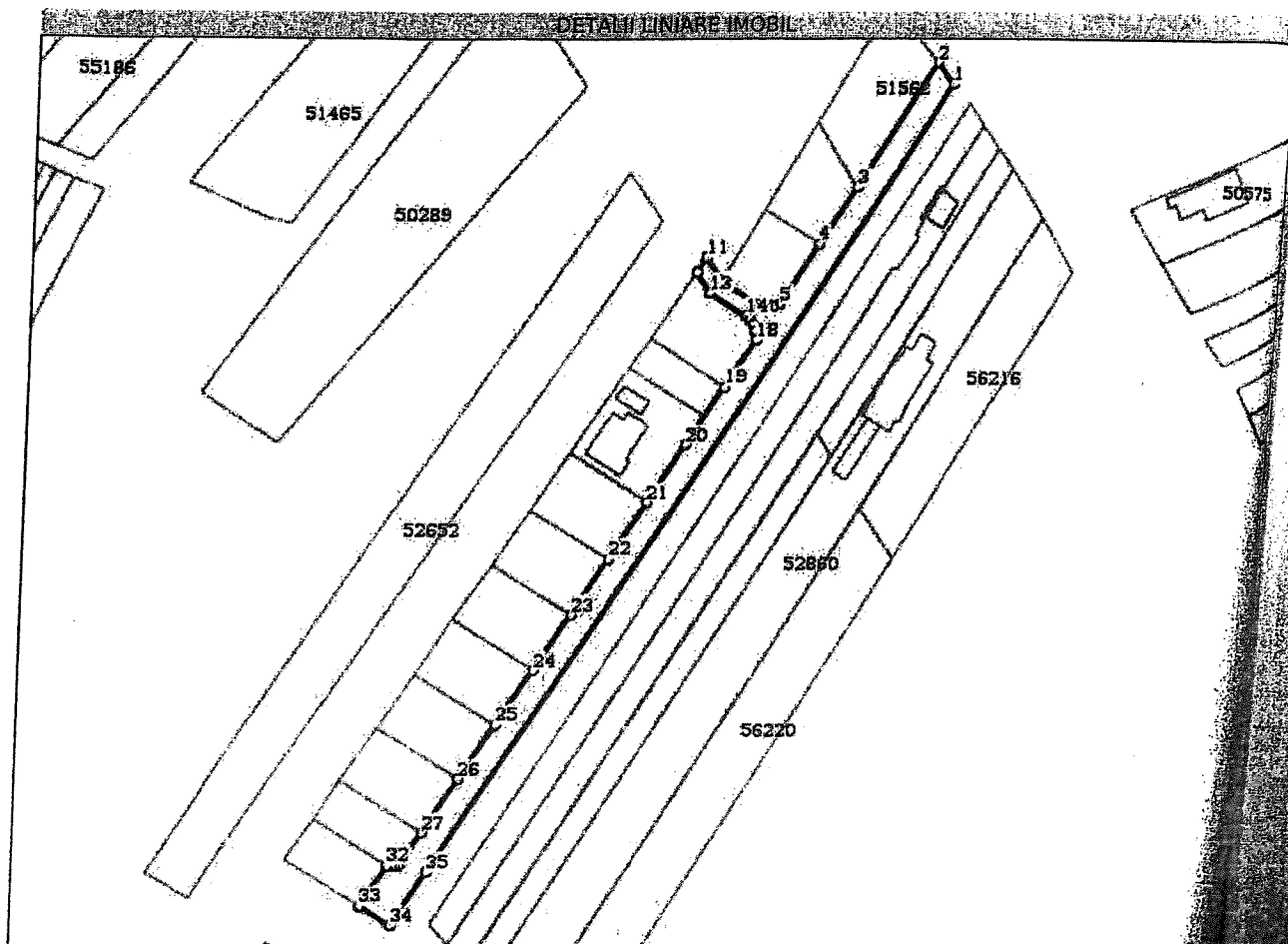


## Anexa Nr. 1 La Partea I

## Teren

Nr cadastral	Suprafața (mp)*	Observații / Referințe
51565	2.703	

\* Suprafața este determinată în planul de proiecție Stereo 70.



## Date referitoare la teren

Nr Crt	Categorie folosință	Intra vilan	Suprafața (mp)	Tarla	Parcelă	Nr. topo	Observații / Referințe
1	arabil	DA	2.703	74	490	-	

## Lungime Segmente

1) Valorile lungimilor segmentelor sunt obținute din proiecție în plan.

Punct început	Punct sfârșit	Lungime segment (m)
1	2	8.472
3	4	20.926
5	6	2.242
7	8	1.73
9	10	12.792
11	12	5.385

Punct început	Punct sfârșit	Lungime segment (m)
2	3	
4	5	
6	7	
8	9	
10	11	
12	13	

Punct început	Punct sfârșit	Lungime segment (m)
13	14	13.392
15	16	1.731
17	18	2.926
19	20	21.487
21	22	20.983
23	24	20.513
25	26	20.073
27	28	11.056
29	30	1.314
31	32	1.152
33	34	11.202
35	1	290.976

Punct început	Punct sfârșit	Lungime segment (m)
14	15	1.92
16	17	2.116
18	19	17.255
20	21	21.231
22	23	20.744
24	25	20.29
26	27	19.864
28	29	1.238
30	31	1.178
32	33	15.078
34	35	19.58

\*\* Lungimile segmentelor sunt determinate în planul de proiecție Stereo 70 și sunt rotunjite la 1 milimetru.  
 \*\*\* Distanța dintre puncte este formată din segmente cumulate ce sunt mai mici decât valoarea 1 milimetru.

Certific că prezentul extras corespunde cu pozițiile în vigoare din cartea funciară originală, păstrată de acest birou.

Prezentul extras de carte funciară este valabil la autentificarea de către notarul public a actelor juridice prin care se sting drepturile reale precum și pentru dezbateră succesiunilor, iar informațiile prezentate sunt susceptibile de orice modificare, în condițiile legii.

S-a achitat tariful de 20 RON, -Chitanța externă nr.171607/12-01-2018 în suma de 20, pentru serviciul de publicitate imobiliară cu codul nr. 272.

Data soluționării,  
16-01-2018

Asistent Registrator,  
LILIANA PAVAL

Referent,

Data eliberării,  
\_/\_/\_\_\_

(parafa și semnătura)

(parafa și semnătura)

men  
m  
5.40  
1.94  
2.11  
1.9  
8.63  
7.63

Signed by: Liliana Paval

Date and Time: 2018.01.16 11:26:53 +03:00

Document care conține date cu caracter personal, protejate de prevederile Legii Nr. 677/2001.

Pagina 5 din 5

**ROMÂNIA**  
**JUDEȚUL VRANCEA**  
**CONSILIUL LOCAL AL MUNICIPIULUI ADJUD**

Comisia pentru administrație publică, juridică și de disciplină, ordine publică, prognoze și dezvoltare

**RAPORT DE AVIZARE**

**La proiectul de hotărâre privind atribuirea denumirii unei străzi nou create în municipiul  
Adjud**

Comisia pentru administrație publică, juridică și de disciplină, ordine publică, prognoze și dezvoltare, întrunită în ședință în data de 24.08.2018 pentru a analiza proiectul de hotărâre inițiat, a constatat:

Proiectul de hotărâre este avizat favorabil de secretarul municipiului Adjud.

În conformitate cu prevederile din Legea administrației publice locale nr. 215/2001, republicată, cu modificările și completările ulterioare, comisia propune adoptarea în forma prezentată.

Având în vedere că proiectul de hotărâre este întocmit cu respectarea prevederilor legale, comisia avizează favorabil proiectul de hotărâre cu .....<sup>5</sup>..... voturi „pentru”, .....<sup>1</sup>..... voturi „contra”, .....<sup>1</sup>..... voturi „abținere”.

Alte comentarii: .....

.....

.....

.....

.....

.....

**Președinte comisie,  
Consilier,  
Stanciu Dinu Dănuț**



**Secretar,  
Consilier,  
Manolachi Laurențiu**



