

**ROMÂNIA**  
**JUDEȚUL VRANCEA**  
**PRIMĂRIA MUNICIPIULUI ADJUD**

**EXPUNERE DE MOTIVE**

**La proiectul de hotărâre privind modificarea și completarea listei de inventar a bunurilor ce fac parte din domeniul public al municipiului Adjud cu drumul care face legătura între construcții locuințe particulare și strada Primăverii**

În conformitate cu prevederile din Legea nr. 213/1998 privind bunurile proprietate publică, dreptul de proprietate publică aparține statului sau unităților administrativ-teritoriale, asupra bunurilor care, potrivit legii sau prin natura lor, sunt de uz sau de interes public. Suprafața de teren care face obiectul prezentei hotărâri, nu face obiectul unor cereri de retrocedare/restituire și nici al unor litigii aflate pe rolul instanțelor judecătorești și nu este la dispoziția comisiei locale de fond funciar.

Terenul - drum în suprafață de 702 m.p. situat în intravilanul municipiului Adjud, T 122 P 649/1 face legătura între strada Primăverii și locuințele proprietăți particulare și este drum de utilitate publică, așa cum prevede Cap. 3 lit.a) din Legea nr. 213/1998 privind proprietatea publică și regimul juridic al acesteia, cu modificările și completările ulterioare.

Așa fiind, vă supunem spre aprobare proiectul de hotărâre privind însușirea bunurilor, modificarea și completarea listei de inventar a bunurilor ce fac parte din domeniul public al municipiului Adjud cu drumul care face legătura între construcții locuințe particulare și strada Primăverii.

**Primar,**  
**Ing. Armencea Constantin**



**ROMÂNIA**  
**JUDEȚUL VRANCEA**  
**PRIMARIA MUNICIPIULUI ADJUD**

**RAPORT DE SPECIALITATE**  
**al Serviciului Administrarea Domeniului Public și Privat, Fond Locativ, Cadastru,**  
**Monitorizare Utilități Publice și Instituții Publice Subordonate**

**La proiectul de hotărâre privind modificarea și completarea listei de inventar a bunurilor ce fac parte din domeniul public al municipiului Adjud cu drumul care face legătura între construcții locuințe particulare și strada Primăverii**

Prin Hotărârea Consiliului Local nr. 190/2015 s-a aprobat însușirea inventarului bunurilor care fac parte din domeniul public al municipiului Adjud, conform anexei la hotărâre, care ulterior a fost transmis Consiliului Județean Vrancea pentru publicare în Monitorul Oficial al României.

În conformitate cu prevederile din Legea nr. 213/1998 privind bunurile proprietate publică, dreptul de proprietate publică aparține statului sau unităților administrativ-teritoriale, asupra bunurilor care, potrivit legii sau prin natura lor, sunt de uz sau de interes public. Conform prevederilor Cap. 3 lit.a) din Legea nr. 213/1998 privind bunurile proprietate publică și regimul juridic al acesteia, cu modificările și completările ulterioare, bunurile care alcatuiesc domeniul public local al comunelor, orașelor și municipiilor reprezintă drumurile comunale, vicinale, străzile cu trotuarele aferente, pasajele, podurile, podețele, precum și zonele de protecție a acestora.

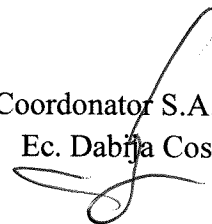
Având în vedere prevederile Legii nr.213/1998 privind bunurile proprietate publică, cu modificările și completările ulterioare, care definește și enumeră categoriile de bunuri care fac parte din domeniul public, drumul care face legătura între construcții locuințe particulare și strada primăverii este un bun care, prin natura lui, este de uz și interes public și trebuie să aparțină domeniului public al municipiului Adjud.

Așa fiind, vă supunem spre aprobare proiectul de hotărâre privind însușirea bunurilor, modificarea și completarea listei de inventar a bunurilor ce fac parte din domeniul public al municipiului Adjud cu drumul care face legătura între construcții locuințe particulare și strada Primăverii.

Întocmit,  
Ing. Grobnicu Mihaela



Coordonator S.A.D.P.P.,  
Ec. Dabija Costică



**ROMÂNIA**  
**JUDEȚUL VRANCEA**  
**CONSILIUL LOCAL AL MUNICIPIULUI ADJUD**

**HOTĂRÂREA nr. 98**  
**din 29 iunie 2017**

**La proiectul de hotărâre privind modificarea și completarea listei de inventar a bunurilor ce fac parte din domeniul public al municipiului Adjud cu drumul care face legătura între construcții locuințe particulare și strada Primăverii**

Consiliul local al municipiului Adjud, întrunit în ședință ordinară ;

-Având în vedere Expunerea de motive a Primarului municipiului Adjud precum și Raportul de specialitate al Serviciului Administrarea Domeniului Public și Privat, Cadastru, Fond Locativ, Monitorizare Utilități Publice și Instituții Publice Subordonate;

-Luând act de avizul Comisiei pentru administrarea domeniului public și privat, amenajarea teritoriului, urbanism, protecția mediului și turism, agricultură a Consiliului local al municipiului Adjud;

-Ținând seama de prevederile art.3 alin.4 din Legea nr. 213/1998 privind bunurile proprietate publică, cu modificările și completările ulterioare, precum și ale Hotărârii Guvernului nr. 548/1999 privind aprobarea Normelor tehnice pentru întocmirea inventarului bunurilor care alcătuiesc domeniul public al comunelor, orașelor, municipiilor și județelor;

-Conform art.7 din Legea nr.52/2003 privind transparența decizională în administrația publică, republicată, cu modificările și completările ulterioare;

-În conformitate cu prevederile art.36 alin.(2) lit. „c” coroborate cu cele ale art. 45 alin.(3), art. 47 și art. 117 lit. „a” din Legea administrației publice locale nr. 215/2001, republicată, cu modificările și completările ulterioare,

**HOTĂRĂȘTE :**

**Art.1.** Se aprobă includerea în domeniul public al municipiului Adjud a drumului care face legătura între construcții locuințe particulare și strada Primăverii, cu suprafața de 702 mp, situat în intravilanul municipiului Adjud, T 122 P 649/1, având vecini N – Cimitir municipal, S – strada Primăverii, E - proprietăți particulare, V – OMV conform Anexei care face parte integrantă din prezenta hotărâre.

**Art.2.** Cu ducerea la îndeplinire a prezentei hotărâri se împuternicește Primarul municipiului Adjud și aparatul de specialitate din subordinea Primarului municipiului Adjud.

**Art.3.** Prezenta hotărâre va fi comunicată Instituției Prefectului Județului Vrancea pentru exercitarea controlului de legalitate și tuturor persoanelor interesate de către Serviciul Administrație Publică Locală.

**Președinte de ședință,**  
**Consilier**  
**Vintilă Dănuț**




**Contrasemnează,**  
**Secretarul municipiului Adjud**  
**Jr.Sibișan Andra Genoveva**

**ROMÂNIA**  
**JUDEȚUL VRANCEA**  
**CONSILIUL LOCAL AL MUNICIPIULUI ADJUD**

ANEXĂ  
la HCL nr. .... din 29.06.2017

**Inventarul bunurilor care aparțin domeniului public al municipiului Adjud, județul Vrancea**

Nr. Crt.	Codul de clasificare	Denumirea bunului	Elemente de identificare	Anul dobândirii sau, după caz, al dării în folosință	Valoarea de inventar -lei-	Situația juridică actuală Denumire act proprietate sau alte acte doveditoare
1	1.3.7.1.	Drum de acces	Municipiul Adjud, T 122 P 649/1, N – Cimitir municipal, S – strada Primăverii, E - proprietăți particulare, V - OMV, lungime 95 ml, suprafață 702 mp	2017	44.420,48	



**Președinte de ședință,**  
Consilier  
Vintilă Dăneș

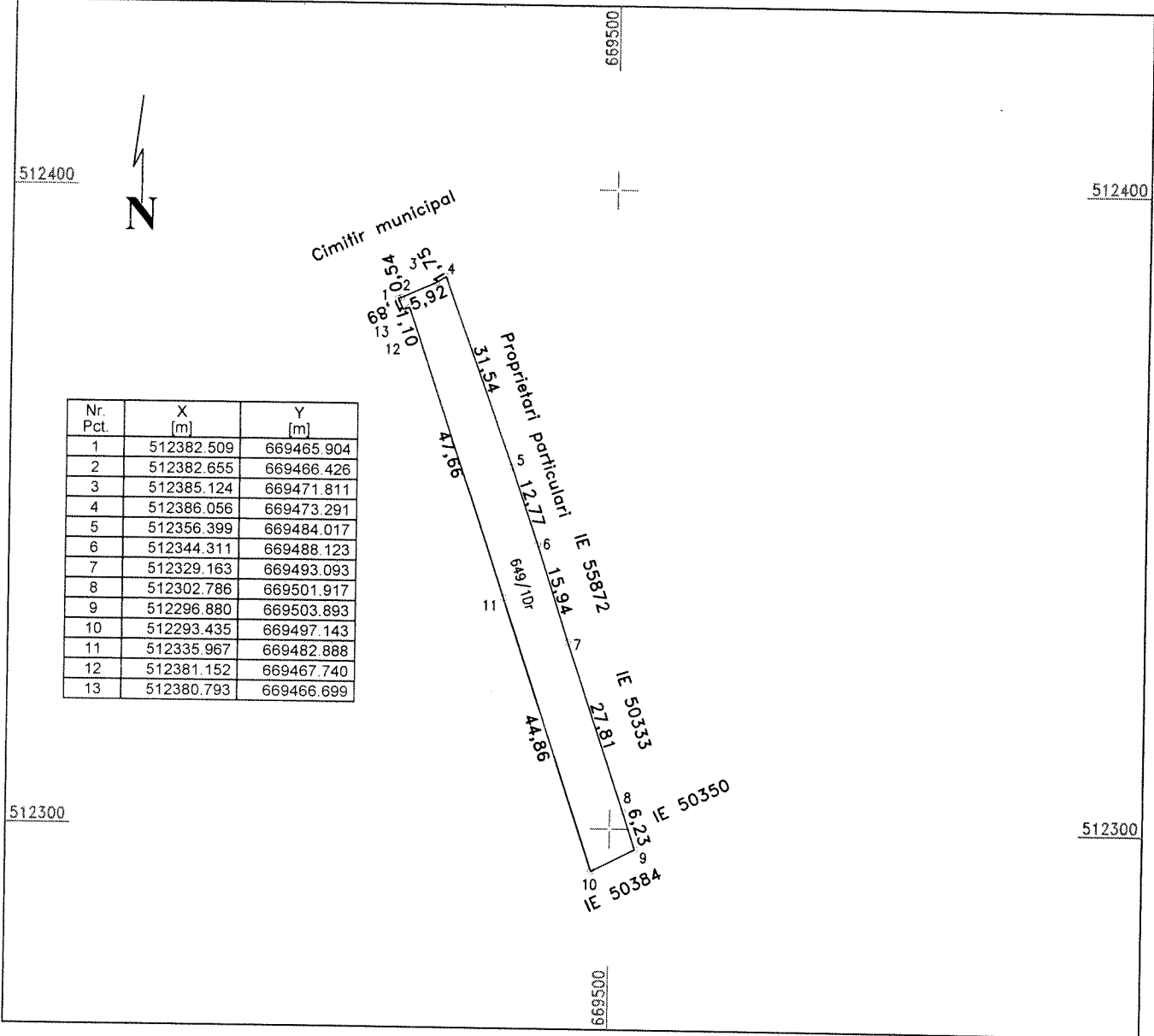
**Contrasemnează,**  
Secretarul municipiului Adjud  
Jr. Sibișan Andra/Genoveva

**PLAN DE AMPLASAMENT SI DELIMITARE A IMOBILULUI ANEXA NR.1.35**

Scara 1:1000

Nr. cadastral	Suprafata masurata	Adresa imobilului
	702 mp	Intravilan mun. Adjud, T 122, P 649/1

Cartea Funciara nr.	UAT	Adjud
---------------------	-----	-------



Nr. Pct.	X [m]	Y [m]
1	512382.509	669465.904
2	512382.655	669466.426
3	512385.124	669471.811
4	512386.056	669473.291
5	512356.399	669484.017
6	512344.311	669488.123
7	512329.163	669493.093
8	512302.786	669501.917
9	512296.880	669503.893
10	512293.435	669497.143
11	512335.967	669482.888
12	512381.152	669467.740
13	512380.793	669466.699

**A. Date referitoare la teren**

Nr. parcela	Categoria de folosinta	Suprafata [mp]	Mentiuni
649/1	Dr	702	Terenul este împrejmuit partial Proprietar mun. Adjud
<b>Total</b>		702	

**B. Date referitoare la constructii**

Cod constr.	Destinatia	Suprafata construita la sol [mp]	Mentiuni
			Suprafata constr. desfasurata =
			Suprafata constr. desfasurata =
			Suprafata constr. desfasurata =
<b>Total</b>			


Suprafata totala masurata a imobilului = 702 mp  
Suprafata din act = mp

Confirm executarea masuratorilor la teren, corectitudinea intocmirii documentatiei cadastrale si corespondenta acesteia cu realitatea din teren

Confirm introducerea imobilului in baza de date integrata si atribuirea nr.cadastral  
**Inspector**

**Executant:**  
**Ovidiu Patrascu**

Data: iunie 2017



**ROMÂNIA**  
**JUDEȚUL VRANCEA**  
**CONSILIUL LOCAL AL MUNICIPIULUI ADJUD**

**Comisia pentru administrarea domeniului public și privat, amenajarea teritoriului,  
urbanism, protecția mediului și turism, agricultură**

**RAPORT DE AVIZARE**

**la proiectul de hotărâre privind aprobarea completării listei de inventariere a bunurilor ce  
aparțin domeniului privat al municipiului Adjud**

Având în vedere faptul că administrația publică se exercită numai în temeiul legii și are efect numai atâta vreme cât situația din teren se pune de acord cu cadrul juridic, comisia de specialitate a Consiliului local al municipiului Adjud a examinat atât Expunerea de motive, cât și Proiectul de hotărâre a ajuns la concluzia ca au fost îndeplinite condițiile legale ce reglementează acest domeniu, respectiv prevederile Legii 213/1998 privind bunurile proprietate publică cu modificările și completările ulterioare, și Legea administrației publice locale 215/2001, republicată, cu modificările și completările ulterioare, și că au fost incluse numai bunuri ce fac obiectul proprietății private.

Ținând cont de cele enunțate mai sus, comisia pentru administrarea domeniului public și privat, amenajarea teritoriului, urbanism, protecția mediului și turism, agricultură, întrunită în ședința din data de 27 iunie 2017 a avizat cu 5 voturi „pentru”, ..... voturi contra, ..... abțineri proiectul de hotărâre inițiat.

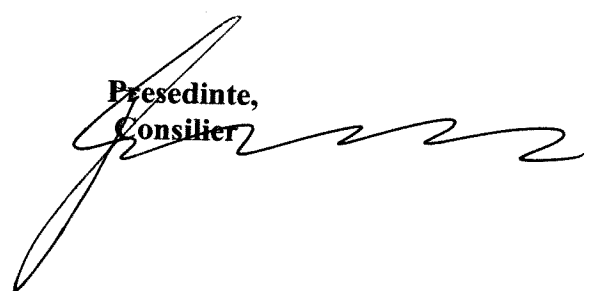
Alte comentarii .....

.....

.....

.....

**Președinte,  
Consilier**



**Secretar,  
Consilier**

