

ROMANIA
JUDETUL VRANCEA
PRIMĂRIA MUNICIPIULUI ADJUD

EXPUNERE DE MOTIVE

La proiectul de hotărâre privind aprobarea inventarierii unor terenuri situate în tarlăua 73, parcela 478/1 din domeniul privat al municipiului Adjud, care pot fi atribuite în folosință gratuită tinerilor cu vârsta cuprinsă între 18 și 35 de ani, în vederea construirii unei locuințe personale

Consiliul Local al municipiului Adjud este organul deliberativ al municipiului Adjud, având atribuțiile stabilite conform Legii nr.215/2001 administrației publice locale republicată cu modificările și completările ulterioare.

Actele de dispoziție legate de evidența acestor bunuri de patrimoniu sunt în competența Consiliului Local care trebuie să urmărească rezolvarea cerințelor de dezvoltare ale comunității sub toate aspectele: edilitar, economic, administrativ, etc. corelate cu regulile generale și speciale privind utilizarea patrimoniului.


Pentru a veni în întâmpinarea unei solicitări având ca obiect atribuirea unor terenuri în folosință gratuită în vederea construirii unor locuințe proprietate personală, de către tineri cu vârsta cuprinsă între 18-35 ani care nu dispun de resursele financiare necesare achiziționării unui teren de pe piața liberă, în conformitate cu prevederile legale și a avizului favorabil al comisiei privind identificarea și inventarierea terenurilor pentru punerea în aplicare a dispozițiilor Legii nr.15/2003 și a Hotărârii Guvernului nr.896/2003 privind aprobarea normelor metodologice de aplicare a Legii nr.15/2003, primăria municipiului Adjud a identificat și inventariat terenuri libere de sarcini situate în domeniul privat al municipiului.

Astfel prezenta inițiativă urmărește inventarierea unor terenuri libere de sarcini situate în domeniul privat al municipiului Adjud în vederea rezolvării unor cereri privind atribuirea unor terenuri în folosință gratuită unor familii de tineri, defavorizate social, cu vârsta cuprinsă între 18-35 de ani în vederea construcției unei locuințe proprietate personală.

Propunerea noastră de a da curs favorabil acestui proiect de hotărâre se bazează pe faptul că aceasta se încadrează în prevederile Legii nr.15/2003 privind sprijinul acordat tinerilor pentru construirea unei locuințe proprietate personală republicată cu modificările și completările ulterioare care stabilesc regimul atribuirii la cerere, tinerilor cu vârsta cuprinsă între 18 și 35 de ani a unui teren în suprafață de 150-300 mp din terenurile aflate în domeniul privat al unității administrativ-teritoriale, Hotărârea Guvernului nr.896 din 2003 privind aprobarea normelor metodologice de aplicare a Legii nr.15/2003, și ale Legii nr.50/1991 privind autorizarea executării lucrărilor de construcții republicată cu modificările și completările ulterioare.

Având în vedere cele de mai sus vă înaintăm propunerea aprobării proiectului de hotărâre privind aprobarea inventarierii unor terenuri din domeniul privat al municipiului Adjud, care pot fi atribuite în folosință gratuită tinerilor cu vârsta cuprinsă între 18 și 35 de ani, în vederea construirii unei locuințe personale.

Primar,
ing. Constantin Armencea



ROMANIA
JUDETUL VRANCEA
PRIMĂRIA MUNICIPIULUI ADJUD

RAPORTUL DE SPECIALITATE
al SERVICIULUI ADMINISTRARE DOMENIU PUBLIC ȘI PRIVAT,
FOND LOCATIV, CADASTRU ȘI MONITORIZARE UTILITĂȚI PUBLICE
ȘI INSTITUȚII PUBLICE SUBORDONATE

La proiectul de hotărâre privind aprobarea inventarierii unor terenuri situate în tarlăua 73, parcela 478/1 din domeniul privat al municipiului Adjud, care pot fi atribuite în folosință gratuită tinerilor cu vârsta cuprinsă între 18 și 35 de ani, în vederea construirii unei locuințe personale

În urma depunerii unor cereri privind atribuirea unor terenuri în folosință gratuită în vederea construirii unor locuințe proprietate personală de către familii defavorizate social la nivelul Primăriei municipiului Adjud sa constituit prin dispoziția primarului o comisie de identificare și inventariere a terenurilor pentru punerea în aplicare a dispozițiilor Legii nr.15/2003 privind sprijinul acordat tinerilor în vederea construirii unei locuințe proprietate personală și a Hotărârii de Guvern nr.896/2003 privind aprobarea Normelor Metodologice de aplicare a Legii nr.15/2003.

Comisia s-a întrunit a identificat și inventariat terenurile respective conform Procesului Verbal încheiat în data de 11-martie-2016.

Terenurile sunt situate în domeniul privat al municipiul Adjud, strada Ștefan Cel Mare, Tarla 73, Parcela 478/1 având destinația curți construcții cu următoarele vecinătăți:Nord – str. Ștefan cel Mare, Sud – Proprietăți particulare, Est – Primăria Adjud, Vest - Primăria Adjud.

Prin identificarea terenurilor respective, potrivit procesului verbal de identificare și inventariere terenuri încheiat în data de 11.03.2016, Municipiul Adjud răspunde solicitării atribuirii în folosință gratuită a unor terenuri în vederea construcției unei locuințe proprietate personală de către familii de tineri căsătoriți cu vârsta cuprinsă între 18-35 de ani care nu dispun de resursele financiare necesare în vederea achiziționării de pe piața liberă a unui teren destinat construcției de locuințe.

Având în vedere cele de mai sus vă rugăm să aprobați proiectul de hotărâre privind aprobarea inventarierii unor terenuri din domeniul privat al municipiului Adjud care pot fi atribuite în folosință gratuită tinerilor cu vârsta cuprinsă între 18-35 ani, în vederea construirii unei locuințe personale care nu dețin posibilitatea achiziționării de pe piața liberă a unui teren destinat construirii unei locuințe. Acest proiect de hotărâre este în conformitate cu prevederile Legii nr.15/2003 privind sprijinul acordat tinerilor pentru construirea unei locuințe proprietate personală, și ale Hotărârii de Guvern nr.896 din 2003 privind aprobarea normelor metodologice de aplicare a Legii nr.15/2003.

Șef Serviciu
Ciula Alexandru

întocmit
Jr. Bunghiuz Corneliu-Silviu

ROMANIA
JUDETUL VRANCEA
CONSILIUL LOCAL AL MUNICIPIULUI ADJUD

HOTĂRÂREA nr. 51.....

Din 26.04.2016

La proiectul de hotărâre privind aprobarea inventarierii unor terenuri situate în tarlăua 73, parcela 478/1 din domeniul privat al municipiului Adjud, care pot fi atribuite în folosință gratuită tinerilor cu vârsta cuprinsă între 18 și 35 de ani, în vederea construirii unei locuințe personale

Consiliul local al municipiului Adjud, întrunit în ședință ordinară;

- Având în vedere expunerea de motive a Primarului municipiului Adjud și Raportul de specialitate privind aprobarea identificării și inventarierii unor terenuri din domeniul privat al municipiului Adjud, care pot fi atribuite în folosință gratuită tinerilor cu vârsta cuprinsă între 18 și 35 ani, în vederea construirii unei locuințe personale;

- Luând act de avizul Comisiei pentru administrarea domeniului public și privat, amenajarea teritoriului, urbanism, protecția mediului și turism, agricultură;

- Conform Procesului Verbal al Comisiei de identificare și inventariere terenuri cu numărul 4550/11-03-2016;

- În baza art.2 din Legea nr.15/ 2003 privind sprijinul acordat tinerilor pentru construirea unei locuințe proprietate personală, republicată, cu modificările și completările ulterioare și ale art.1 și art.2 din Hotărârea Guvernului nr.896 din 2003 privind aprobarea normelor metodologice de aplicare a Legii nr.15/2003;

- În conformitate cu prevederile Legii nr.213/1998 privind bunurile proprietate publică, cu modificările și completările ulterioare, Legii nr.7/1996 privind cadastrul și publicitatea imobiliară, republicată, cu modificările și completările ulterioare și Hotărârii Guvernului nr.525/1996 privind aprobarea Regulamentului general de urbanism republicată cu modificările și completările ulterioare, Legii nr.50/1991 privind autorizarea executării lucrărilor de construcții republicată cu modificările și completările ulterioare;

- Ținând seama de prevederile art.7 din Legea 52/2003 privind transparența decizională în administrația publică, republicată, cu modificările și completările ulterioare;

- Conform dispozițiilor din art.36 alin. (2) lit.,„c”, și art.45 alin.(3) și ale art.47, art.115 pct.(1) lit.b și art.117(1) lit.a din Legea Administrației Publice Locale nr.215/2001, republicată, cu modificările și completările ulterioare.

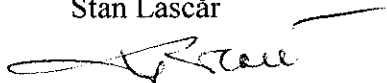
HOTĂRĂȘTE:

Art.1 - Se aprobă inventarul unor terenuri din domeniul privat al municipiului Adjud, care pot fi atribuite în folosință gratuită tinerilor cu vârsta cuprinsă între 18 și 35 de ani, în vederea construirii unor locuințe personale, conform anexei nr.1.

Art.2 - Se desemnează Primarul municipiului Adjud ca prin aparatul de specialitate, să asigure aducerea la îndeplinire a prezentei hotărâri.

Art.3 - Prezenta hotărâre va fi comunicată celor interesați și Instituției Prefectului Vrancea pentru controlul legalității de către Serviciul administrație publică locală.

Președinte de ședință
Consilier,
Stan Lascăr



Contrasemnează
Secretar,
Jr. SIBIȘAN ANDRA GENOVEVA

ROMANIA
JUDETUL VRANCEA
CONSILIUL LOCAL AL MUNICIPIULUI ADJUD

Anexa nr.1 la HCL nr. 51.. - -2016

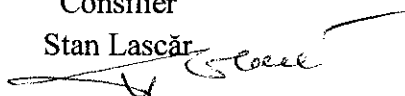
Situatia terenurilor disponibile aflate in domeniul privat al unitatilor administrativ-teritoriale, din intravilanul municipiului Adjud

Strada	Suprafata	Destinatia	Tarla	Parcela	Vecinatati
Municipiul Adjud Str. Ștefan cel Mare	218 mp	Curți Construcții	T.73	P. 478/1	Nord - Str. Ștefan cel Mare Est - Lot. Nr.7 Sud - CFR Vest - Primăria Adjud
Municipiul Adjud Str. Ștefan cel Mare	255 mp	Curți Construcții	T.73	P.478/1	Nord - Str. Ștefan Cel Mare Est - Lot Nr.6 Sud - CFR Vest - Lot Nr.8

Președinte de ședință

Consilier

Stan Lascăr



Secretar

Jr. Sibîșan Andra Genoveva



ROMÂNIA
JUDEȚUL VRANCEA
PRIMĂRIA MUNICIPIULUI ADJUD



Str. Stadionului Nr. 2
C.F. 4350491
primariaadjud@gmail.com



TEL: 0237/641908
FAX: 0237/641912
www.adjud.ro

Nr.4550/11.03.2016

Proces Verbal

Comisie identificare și inventariere terenuri

Încheiat astăzi 11.03.2016

Comisia numită prin Dispoziția Primarului nr.854 din data 14 septembrie 2015 având următoarea componență:

- Cristea Claudiu – viceprimar;
- Catană Ion – consilier local;
- Nica George – consilier local;
- Dabija Costică – inspector SADPP;
- Ciula Alexandru - șef serviciu SADPP,






a procedat astăzi 11-03-2016 la identificarea și inventarierea terenului ce urmează a fi atribuit prin hotărâre de consiliu tinerilor cu vârsta cuprinsă între 18-35 de ani în vederea construirii unor locuințe proprietate personală.


Terenurile disponibile aflate în domeniul privat al municipiului Adjud sunt următoarele:

Strada	Suprafața	Destinația	Tarla	Parcelă	Vecinătăți
Municipiul Adjud Str. Ștefan cel Mare	218 mp	Curți Construcții	T.73	P. 478/1	Nord - Str. Ștefan cel Mare Est - Lot. Nr.7 Sud - CFR Vest - Primăria Adjud
Municipiul Adjud Str. Ștefan cel Mare	255 mp	Curți Construcții	T.73	P.478/1	Nord - Str. Ștefan Cel Mare Est - Lot Nr.6 Sud – CFR Vest - Lot Nr.8

Comisia constată că terenul îndeplinește condițiile legale pentru acordare în folosință gratuită tinerilor cu vârsta cuprinsă între 18-35 ani în vederea construirii unei locuințe proprietate personală și este liber de sarcini.

Cristea Claudiu
Catană Ion
Nica George
Dabija Costică
Ciula Alexandru

- 
- 
- 
- 
- 



Prezentul proces verbal s-a încheiat în două exemplare.

Dosarul nr. 1700/27-01-2016

INCHEIERE Nr. 1700

REGISTRATOR Fasic Elena

ASISTENT REGISTRATOR Buciog Aurica

Asupra cererii introduse de MUNICIPIUL ADJUD domiciliat in Romania, Jud. VRANCEA, Loc. Adjud, Str. STADIONULUI, Nr. Postal 2 privind prima inregistrare a imobilelor/unitatilor individuale (u.i.) in cartea funciara , in baza:

- act administrativ nr. 171/26-11-2015 emis de CONSILIUL LOCAL AL MUNICIPIULUI ADJUD, + Anexa; fiind indeplinite conditiile prevazute la art. 29 din Legea cadastrului si a publicitatii imobiliare nr. 7/1996, republicata, cu modificarile si completarile ulterioare, tariful achitat in suma de 0 lei, pentru serviciul avand codul 211,

Vazand referatul asistentului registrator in sensul ca nu exista impedimente la inscriere

DISPUNE

Admiterea cererii cu privire la :

- imobilul cu nr. cadastral 56486, inscris in cartea funciara 56486 UAT Adjud;
- se intabuleaza dreptul de PROPRIETATE mod dobandire Lege in cota de 1/1 asupra A1 in favoarea :
MUNICIPIUL ADJUD-DOMENIU PRIVAT, sub B.1 din cartea funciara 56486 UAT Adjud;

Prezenta se va comunica partilor:

Sc Geopatexp Srl pt Municipiul Adjud.

*) Cu drept de reexaminare in termen de 15 zile de la comunicare, care se depune la Biroul de Cadastru și Publicitate Imobiliară Adjud, se inscrie in cartea funciara si se solutioneaza de catre registratorul-sef.

Data soluționării,
10-02-2016

Registrator,
Fasic Elena

Asistent-registrator,
Buciog Aurica

FĂȘIC ELENA
Registrator

(parafa si semnătura)

Buciog Aurica
Asistent Registrator

*) Cu exceptia situatiilor prevazute la Art. 62 alin. (1) din Regulamentul de avizare, receptie si inscriere in evidentele de cadastru si carte funciara, aprobat prin ODG Nr. 700/2014.





ANCP
AGENCIJA NAȚIONALĂ
 DE CADASTRU ȘI PUBLICITATE IMOBILIARĂ

EXTRAS DE CARTE FUNCIARA pentru INFORMARE

Oficiul de Cadastru și Publicitate Imobiliară VRANCEA
 Biroul de Cadastru și Publicitate Imobiliară Adjud

Nr.cerere	1700
Ziua	27
Luna	01
Anul	2016

A. Partea I. DESCRIEREA IMOBILULUI

TEREN intravilan

Adresa: Adjud, Strada Stefan cel Mare Nr. 32

Nr crt	Nr.cadastral Nr.topografic	Suprafata* (mp)	Observatii / Referinte
A1	56486	255	-

B. Partea II. PROPRIETAR si ACTE

Inscrieri privitoare la dreptul de proprietate si alte drepturi reale		Observatii / Referinte
1700 / 27.01.2016		
Act administrativ nr. 171, din 26.11.2015, emis de CONSILIUL LOCAL AL MUNICIPIULUI ADJUD, + Anexa		
BI	Intabulare, drept de PROPRIETATE, dobandit prin Lege, cota actuala 1 / 1	A1
	1) MUNICIPIUL ADJUD-DOMENIU PRIVAT, CIF: 1455124	-

C. Partea III. SARCINI

Inscrieri privind dezmembramintele dreptului de proprietate, drepturile reale de garantie si sarcini	Observatii / Referinte
NU SUNT	

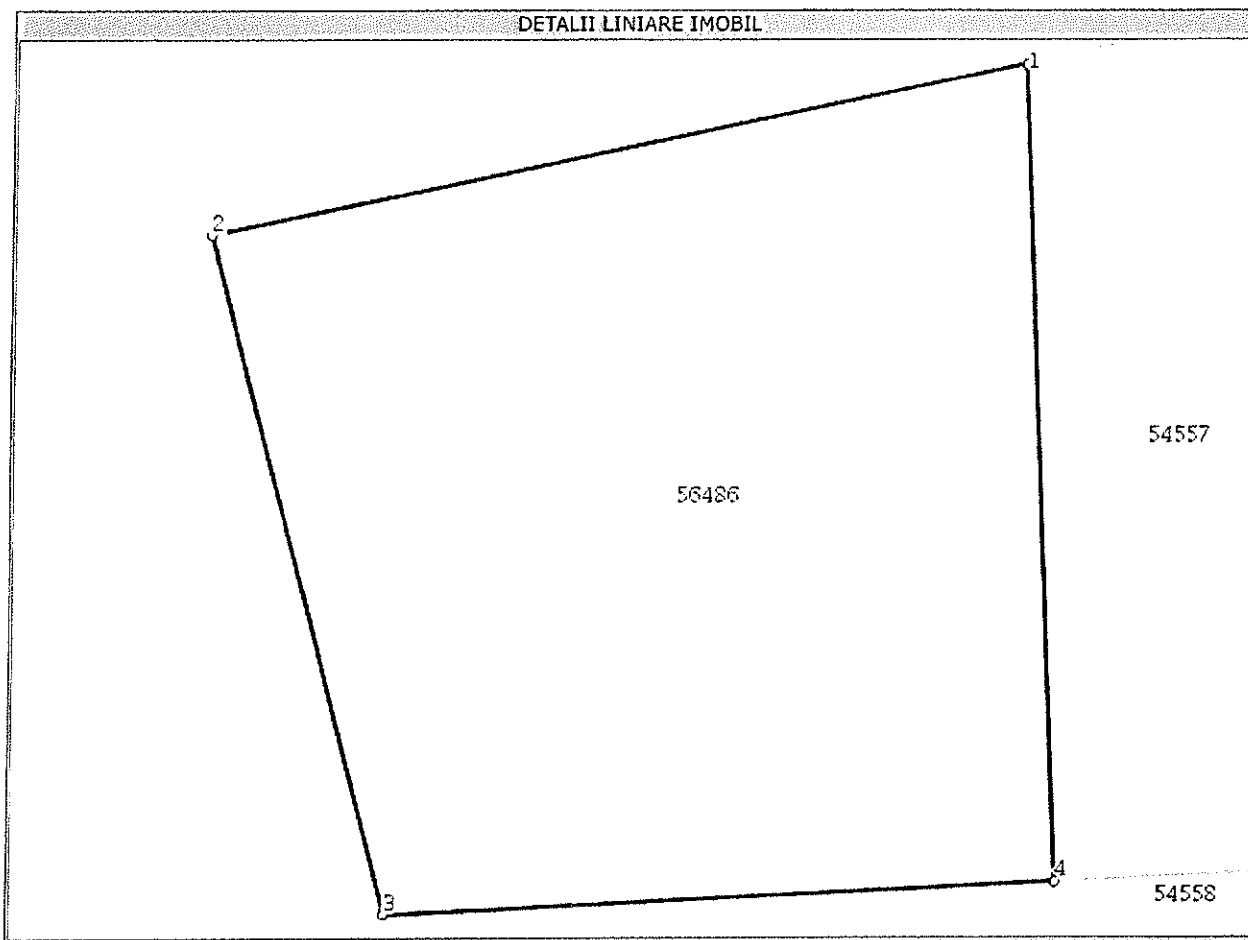
Anexa Nr. 1 la Partea I

TEREN intravilan

Adresa: Adjud, Strada Stefan cel Mare Nr. 32

Nr. cadastral	Suprafata masurata (mp)*	Observatii / Referinte
56486	255	-

* Suprafata este determinata in planul de proiectie Stereo 70.



Date referitoare la teren

Nr. crt	Categorie folosinta	Intravilan	Suprafata (mp)	Nr. tarla	Nr. parcela	Nr. Topografic	Observatii / Referinte
1	neproductiv	DA	255	73	478/1	-	-

Lungime Segmente

1) Valorile lungimilor segmentelor sunt obtinute din proiectie in plan.

Punct inceput	Punct sfarsit	Lungime segment (** (m)
1	2	17,6
2	3	14,9
3	4	14,3
4	1	17,4

** Lungimile segmentelor sunt determinate in planul de proiectie Stereo 70 si sunt rotunjite la 10 centimetri.

*** Distanța dintre puncte este formata din segmente cumulate ce sunt mai mici decat valoarea 10 centimetri.

Certific că prezentul extras corespunde cu pozițiile în vigoare din cartea funciara originală, păstrată de acest birou.

Prezentul extras de carte funciara este valabil la autentificarea de către notarul public a actelor juridice prin care se sting drepturile reale precum și pentru dezbaterile succesiunilor, iar informațiile prezentate sunt susceptibile de orice modificare, în condițiile legii.

S-a achitat tariful de 0 RON, pentru serviciul de publicitate imobiliară cu codul nr. 211,



Data soluționării,
10/02/2016

Asistent-registrator,
AURICA BUCIOG

Referent,

Data eliberării,

23/02/2016

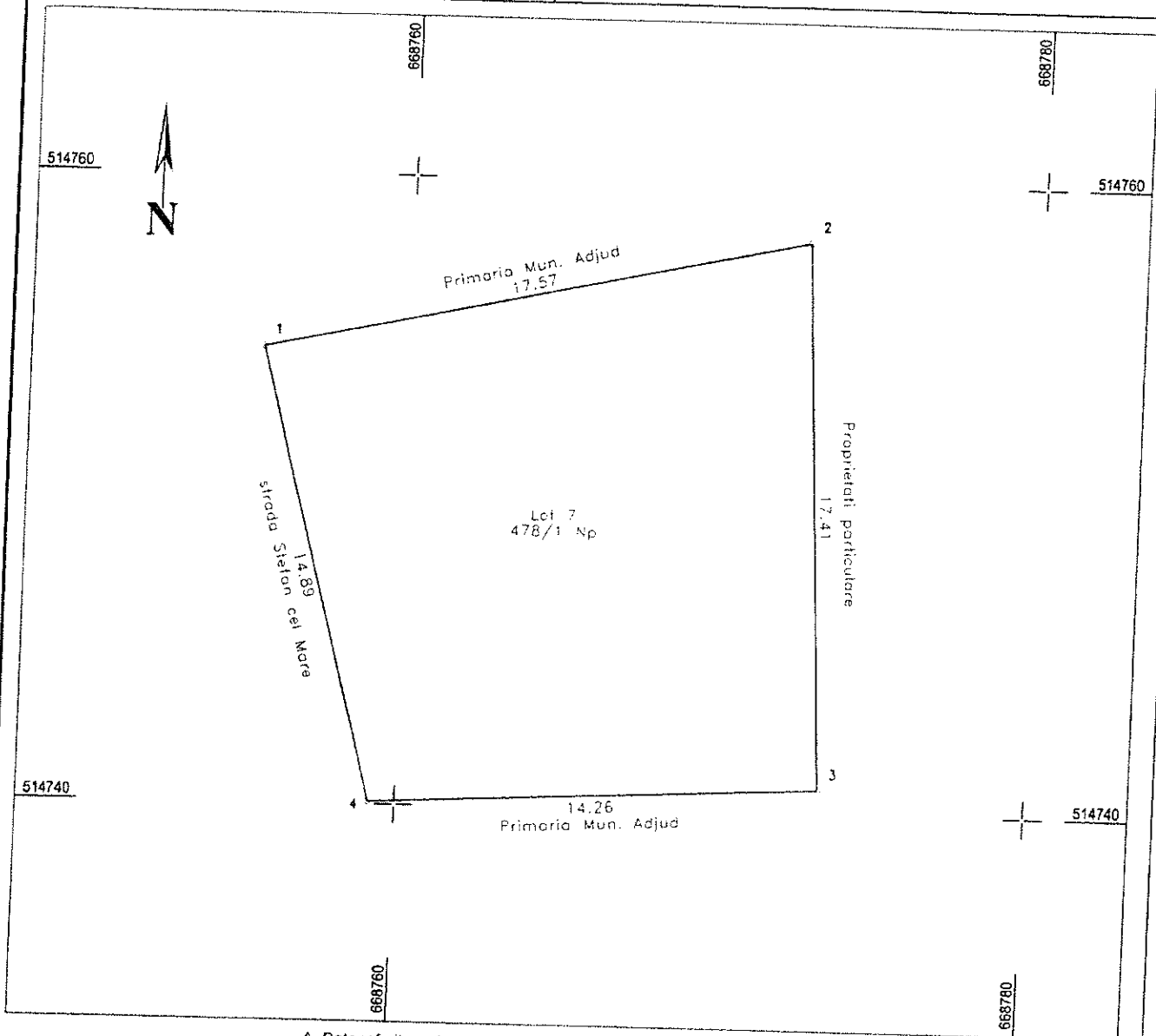


PLAN DE AMPLASAMENT SI DELIMITARE A IMOBILULUI ANEXA NR.1.35

Scara 1:200

Nr. cadastral 66876	Suprafata masurata 255 mp	Adresa imobilului Intravilan Mun. Adjud, T 73, P 478/1, str. Stefan cel Mare nr. 32
------------------------	------------------------------	--

Cartea Funciara nr.	UAT	Adjud
---------------------	-----	-------



A. Date referitoare la teren

Nr. parcela	Categoria de folosinta	Suprafata [mp]	Mentuni
478/1	Np	255	Terenul este imprejmuit Proprietar Cl. Adjud
Total		255	

B. Date referitoare la constructii

Cod constr.	Destinatia	Suprafata construita la sol [mp]	Mentuni
Total			

Suprafata totala masurata a imobilului = 255 mp
Suprafata din act = 255 mp

Confirm executarea masuratorilor la teren, corectitudinea intocmirii documentatiei cadastrale si corespondenta acesteia cu realitatea din teren

Executant:

Ovidiu Patrascu

Data: ianuarie 2016

Confirm introducerea imobilului in baza de date integrata si atribuirea nr. cadastral Cadastru si Publicitate Imobiliară

Inspector

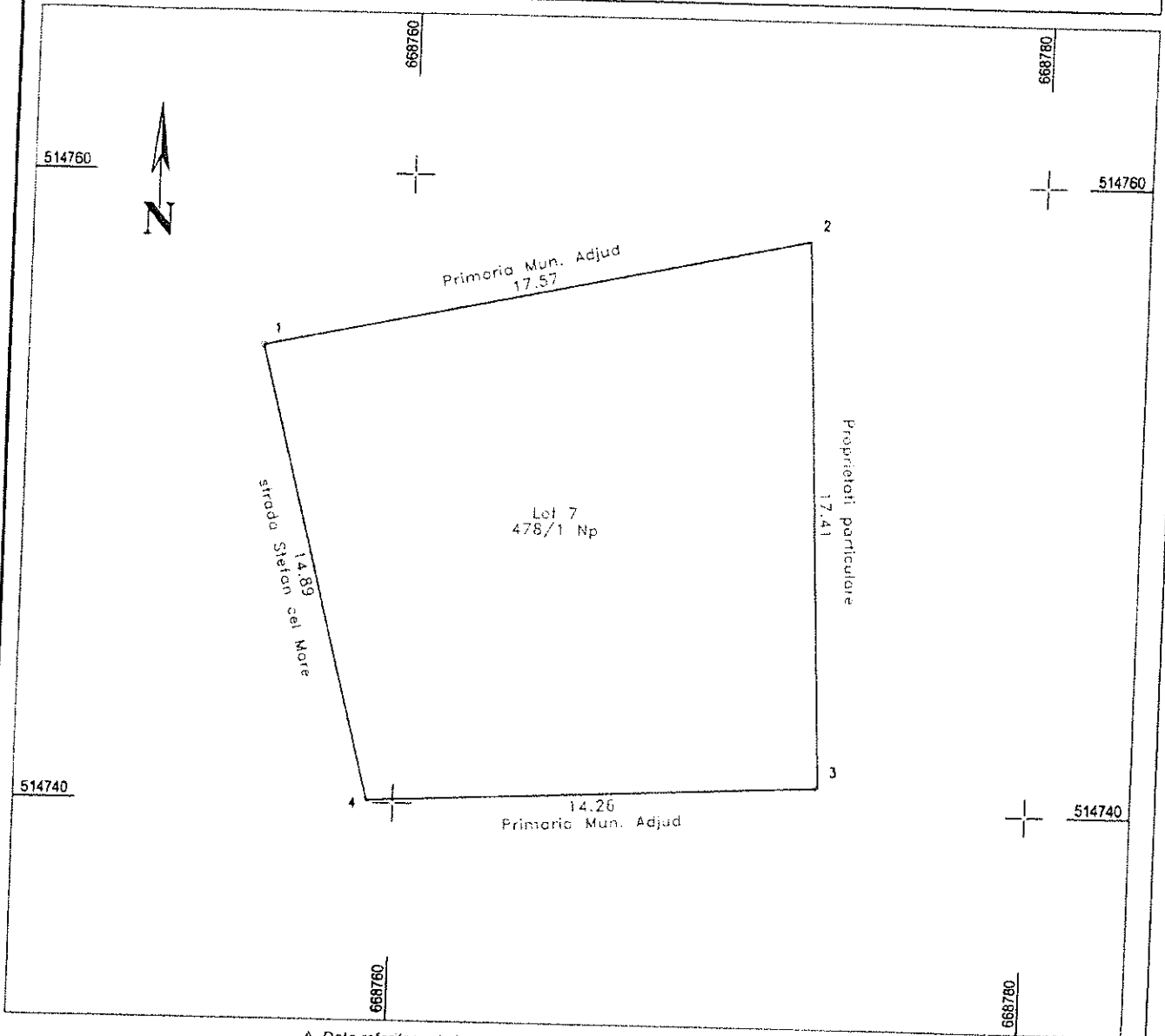
Nume si prenume: CHILIAK LUCICA

Functie: CONSILIER IA

PLAN DE AMPLASAMENT SI DELIMITARE A IMOBILULUI ANEXA NR.1.35

Scara 1:200

Nr. cadastral <i>50486</i>	Suprafata masurata 255 mp	Adresa imobilului Intravilan Mun. Adjud, T 73, P 478/1, str. Stefan cel Mare nr. 32
Cartea Funciara nr.	UAT	Adjud



A. Date referitoare la teren

Nr. parcela	Categoria de folosinta	Suprafata [mp]	Mentiuni
478/1	Np	255	Terenul este imprejmuit Proprietar CL Adjud
Total		255	

B. Date referitoare la constructii

Cod constr.	Destinatia	Suprafata construita la sol [mp]	Mentiuni
Total			

Suprafata totala masurata a imobilului = 255 mp
Suprafata din act = 255 mp

Confirm executarea masuratorilor la teren, corectitudinea intocmirii documentatiei cadastrale si corespondenta acestora cu realitatea din teren

Executant:

Ovidiu Patrascu

Data: ianuarie 2016

Confirm introducerea imobilului in baza de date integrata si atribuirea nr. cadastral

Inspector:

Oficiul de Cadastru si Publicitate Imobiliară
100 / 27.01.2016
Nume si prenume: CILIAN LUCICA
Functia: CONSILIER

Dosarul nr. 1694/27-01-2016

INCHEIERE Nr. 1694

REGISTRATOR Fasic Elena

ASISTENT REGISTRATOR Buciog Aurica

Asupra cererii introduse de MUNICIPIUL ADJUD domiciliat in Romania, Jud. VRANCEA, Loc. Adjud, Str. STADIONULUI, Nr. Postal 2 privind prima inregistrare a imobilelor/unitatilor individuale (u.i.) in cartea funciara , in baza:

- act administrativ nr. 171/26-11-2015 emis de CONSILIUL LOCAL AL MUNICIPIULUI ADJUD, + Anexa; fiind indeplinite conditiile prevazute la art. 29 din Legea cadastrului si a publicitatii imobiliare nr. 7/1996, republicata, cu modificarile si completarile ulterioare, tariful achitat in suma de 0 lei, pentru serviciul avand codul 211,

Vazand referatul asistentului registrator in sensul ca nu exista impedimente la inscriere

DISPUNE

Admiterea cererii cu privire la :

- imobilul cu nr. cadastral 56485, inscris in cartea funciara 56485 UAT Adjud;
- se intabuleaza dreptul de PROPRIETATE mod dobandire Lege in cota de 1/1 asupra A1 in favoarea : **MUNICIPIUL ADJUD-DOMENIU PRIVAT**, sub B.1 din cartea funciara 56485 UAT Adjud;

Prezenta se va comunica partilor:

Sc Geopatexp Srl pt Municipiul Adjud.

*) Cu drept de reexaminare in termen de 15 zile de la comunicare, care se depune la Biroul de Cadastru și Publicitate Imobiliară Adjud, se inscrie in cartea funciara si se solutioneaza de catre registratorul-sef.

Data soluționării,
10-02-2016

Registrator,
Fasic Elena

Asistent-registrator,
Buciog Aurica

FĂȘIC ELENA
Registrator

(parașa și semnătura)

Buciog Aurica
Asistent Registrator

(parașa și semnătura)

*) Cu exceptia situatiilor prevazute la Art. 62 alin. (1) din Regulamentul de avizare, receptie si inscriere in evidentele de cadastru si carte funciara, aprobat prin ODG Nr. 700/2014.





EXTRAS DE CARTE FUNCARA pentru INFORMARE

Oficiul de Cadastru și Publicitate Imobiliară VRANCEA
Biroul de Cadastru și Publicitate Imobiliară Adjud

Nr.cerere	1694
Ziua	27
Luna	01
Anul	2016

A. Partea I. DESCRIEREA IMOBILULUI

TEREN intravilan

Adresa: Adjud, Strada Stefan cel Mare, Nr. 34

Nr crt	Nr.cadastral Nr.topografic	Suprafata* (mp)	Observatii / Referinte
A1	56485	218	-

B. Partea II. PROPRIETAR și ACTE

Inscrieri privitoare la dreptul de proprietate si alte drepturi reale		Observatii / Referinte
1694 / 27.01.2016		
Act administrativ nr. 171, din 26.11.2015, emis de CONSILIUL LOCAL AL MUNICIPIULUI ADJUD, + Anexa		
B1	Intabulare, drept de PROPRIETATE, dobandit prin Lege, cota actuala 1 / 1	A1
	1) MUNICIPIUL ADJUD-DOMENIU PRIVAT , CIF: 1455124	-

C. Partea III. SARCINI

Inscrieri privind dezmembramintele dreptului de proprietate, drepturile reale de garantie si sarcini	Observatii / Referinte
NU SUNT	

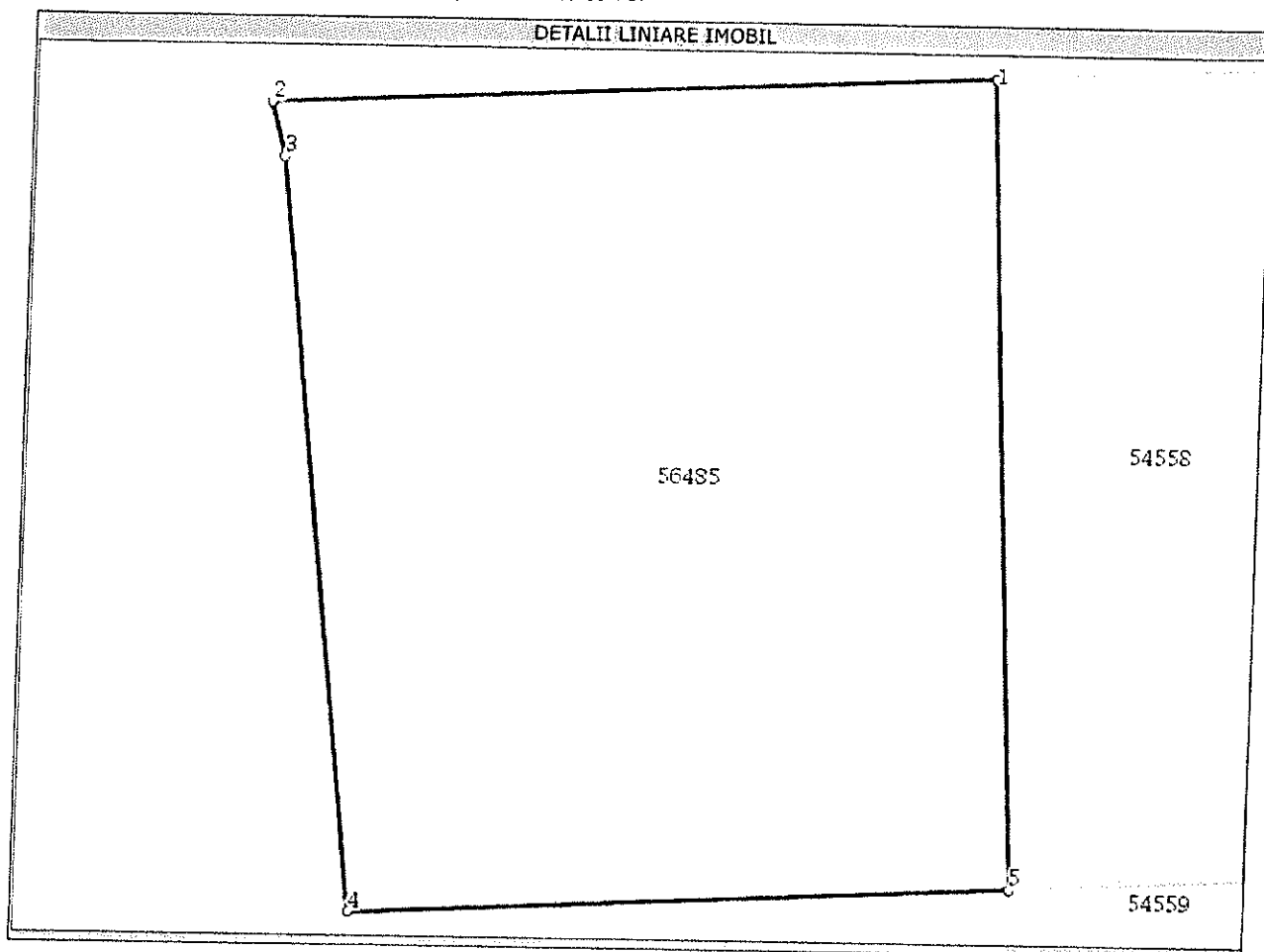
Anexa Nr. 1 la Partea I

TEREN intravilan

Adresa: Adjud, Strada Stefan cel Mare, Nr. 34

Nr. cadastral	Suprafata masurata (mp)*	Observatii / Referinte
56485	218	-

* Suprafata este determinata in planul de proiectie Stereo 70.



Date referitoare la teren

Nr. crt	Categorie folosinta	Intravilan	Suprafata (mp)	Nr. tarla	Nr. parcela Topografic	Observatii / Referinte
1	neproductiv	DA	218	73	478/1	-

Lungime Segmente

1) Valorile lungimilor segmentelor sunt obtinute din proiectie in plan.

Punct inceput	Punct sfarsit	Lungime segment "" (m)
1	2	14,3
2	3	1,1
3	4	15,0
4	5	13,1
5	1	16,0

** Lungimile segmentelor sunt determinate in planul de proiectie Stereo 70 si sunt rotunjite la 10 centimetri.
 *** Distanța dintre puncte este formata din segmente cumulate ce sunt mai mici decat valoarea 10 centimetri.

Certific că prezentul extras corespunde cu pozitiile in vigoare din cartea funciara originală, păstrată de acest birou.

Prezentul extras de carte funciara este valabil la autentificarea de catre notarul public a actelor juridice prin care se sting drepturile reale precum si pentru dezbaterea succesiunilor, iar informatiile prezentate sunt susceptibile de orice modificare, in conditiile legii.

S-a achitat tariful de 0 RON, pentru serviciul de publicitate imobiliara cu codul nr. 211.

Data soluționării,
10/02/2016



Asistent-registrator,
AURICA BUCIOG

PAVALIANA
Referent,
referent

Data eliberării,
23/02/2016


(parafa și semnătura)

Bucioog Aurica
Asistent Registrator

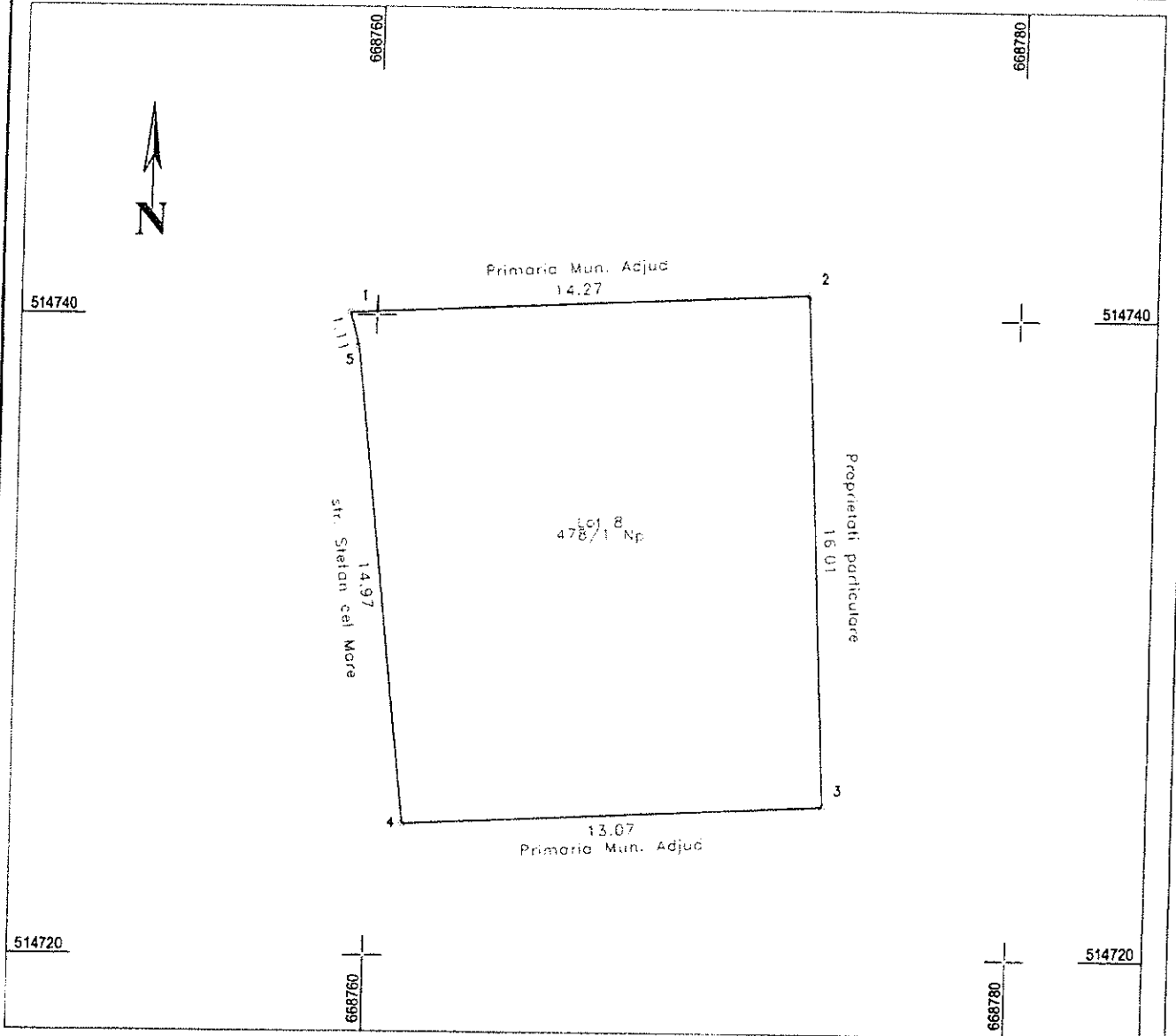

(parafa și semnătura)


PLAN DE AMPLASAMENT SI DELIMITARE A IMOBILULUI ANEXA NR.1.35

Scara 1:200

Nr. cadastral	Suprafata masurata	Adresa imobilului
56985	218 mp	Intravilan Mun. Adjud. T 73, P 478/1, strada Stefan cel Mare nr. 34

Cartea Funciara nr.	UAT	Adjud
---------------------	-----	-------



A. Date referitoare la teren

Nr. parcela	Categoria de folosinta	Suprafata (mp)	Mentii
478/1	Np	218	Terenul este imprejmuit Proprietar Cl Adjud
Total		218	

B. Date referitoare la constructii

Cod constr.	Destinatia	Suprafata construita la sol (mp)	Mentii
Total			

Suprafata totala masurata a imobilului = 218 mp
Suprafata din act = 218 mp

Confirm executarea masuratorilor la teren, corectitudinea intocmirii documentatiei cadastrale si corespondenta acesteia cu realitatea din teren

Executanti:

Ovidiu Patrascu

Data: ianuarie 2016

Confirm introducerea imobilului in baza de date integrata si atribuirea nr. cadastral

Inspector

Director de Cadastru si Publicitate Imobiliara
Vrancea
Nume si Prenume: IIRISCU CATALIN
Funcția: CONSILIER II

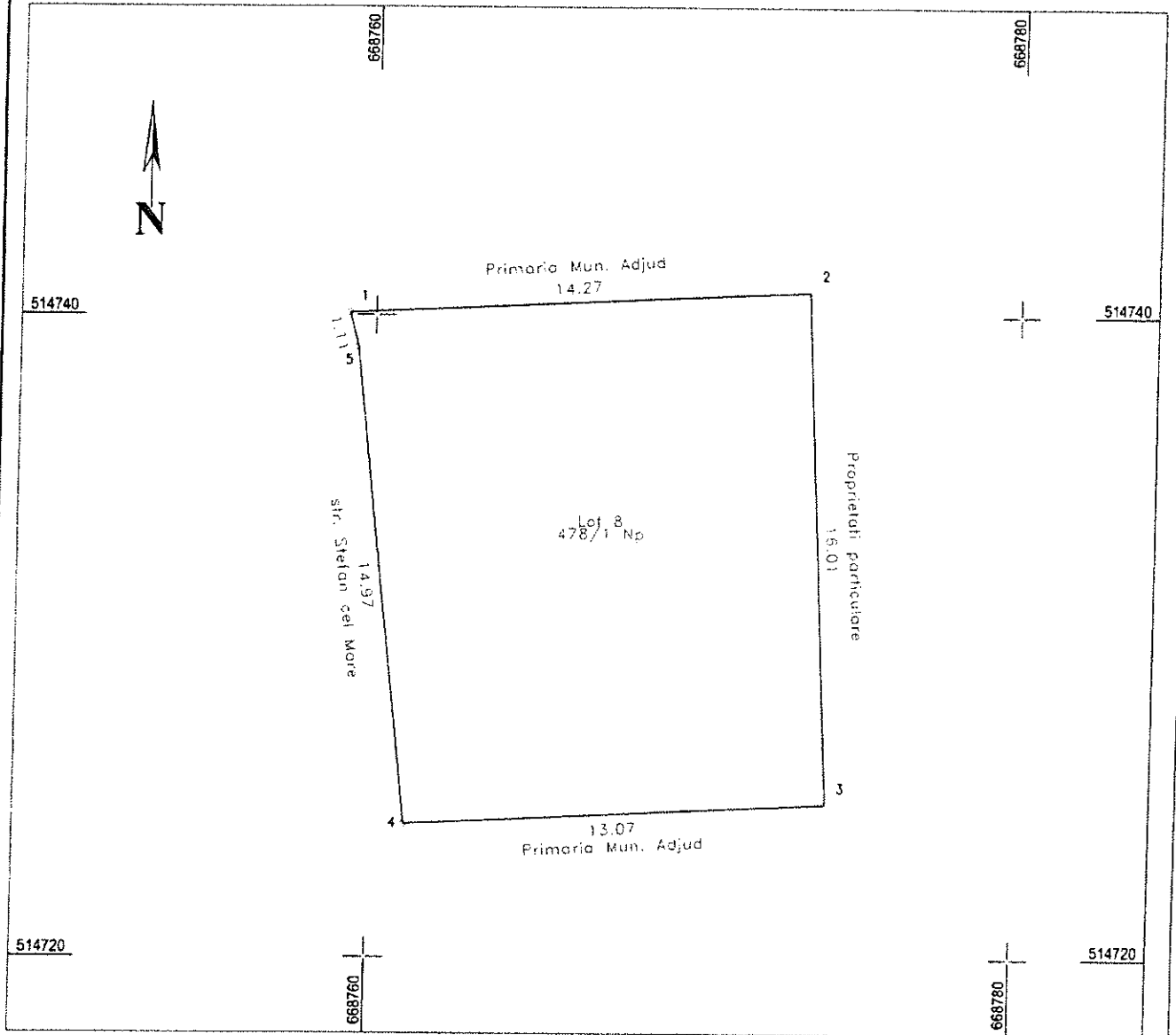
1694/22.V.2016
11

PLAN DE AMPLASAMENT SI DELIMITARE A IMOBILULUI ANEXA NR.1.35

Scara 1:200

Nr. cadastral	Suprafata masurata	Adresa imobilului
56485	218 mp	Intravilan Mun. Adjud, T 73, P 478/1, strada Stefan cel Mare nr. 34

Cartea Funciara nr.	UAT	Adjud
---------------------	-----	-------



A. Date referitoare la teren

Nr. parcela	Categoria de folosinta	Suprafata [mp]	Mentii
478/1	Np	218	Terenul este imprejmuit
			Proprietar CL Adjud
Total		218	

B. Date referitoare la constructii

Cod constr	Destinatia	Suprafata construita la sol [mp]	Mentii
Total			

Suprafata totala masurata a imobilului = 218 mp
 Suprafata din act = 218 mp

Confirm executarea masuratorilor la teren, corectitudinea întocmirii documentatiei cadastrale si corespondenta acesteia cu realitatea din teren

Executant:
 Ovidiu Patrascu
 Data: ianuarie 2016

Confirm introducerea imobilului in baza de date integrata si atribuirea nr. cadastral

Inspector

Oficiul de Cadastru și Publicitate Imobiliară
 Vrancea
 Nume și Prenume: IRIACU CĂTĂLIN
 Funcția: COORDONATOR

16.01/2016

ROMANIA
JUDETUL VRANCEA
CONSILIUL LOCAL AL MUNICIPIULUI ADJUD

Comisia pentru administrarea domeniului public și privat, amenajarea teritoriului, urbanism, protecția mediului și turism, agricultură

RAPORT DE AVIZARE

La proiectul de hotărâre privind aprobarea inventarierii unor terenuri situate în tarlăua 73, parcela 478/1 din domeniul privat al municipiului Adjud, care pot fi atribuite în folosință gratuită tinerilor cu vârsta cuprinsă între 18 și 35 de ani, în vederea construirii unei locuințe personale

Comisia pentru administrarea domeniului public și privat, amenajarea teritoriului, urbanism, protecția mediului și turism, agricultură întrunită în ședință în data de ...*14.09.2016*...2016, pentru analiza la proiectul de hotărâre privind aprobarea inventarierii unor terenuri situate în tarlăua 73, parcela 478/1 din domeniul privat al municipiului Adjud, care poate fi atribuite în folosință gratuită tinerilor cu vârsta cuprinsă între 18 și 35 de ani, în vederea construirii unor locuințe personale, consideră că sunt întrunite condițiile legale pentru această hotărâre și criteriile sunt formulate conform legislației, și luând act de

Avizul favorabil al secretarului municipiului Adjud,
Analizând

Expunerea de motive a primarului și raportului de specialitate anexat proiectului de hotărâre,

Consider că proiectul de hotărâre a fost avizat cu voturi „pentru”, voturi „contra”, abțineri.

Alte comentarii.....

.....

.....

.....

.....

.....

.....


.....

.....

.....

.....

Președinte de comisie
Consilier,



Secretar de comisie
Consilier,

