

ROMÂNIA
JUDEȚUL VRANCEA
PRIMĂRIA MUNICIPIULUI ADJUD

EXPUNERE DE MOTIVE


La proiectul de hotărâre privind radierea punctului 87 –Pasarelă, din anexa nr.1 a Hotărârii Consiliului Local nr.117/2009 privind modificarea, completarea și înlocuirea anexelor nr.1-7 la Hotărârea Consiliului Local nr.49/12.08.1999 privind însușirea inventarului bunurilor care fac parte din domeniului public al municipiului Adjud

Prin Hotărârea de Guvern nr.908/2002, privind atestarea domeniului public al județului Vrancea, precum și al municipiilor, orașelor și comunelor din județul Vrancea, și modificată prin Hotărârea Guvernului nr.979/2009, a fost în anexa nr.3 la punctual 87 bunul denumit Pasarela situat în municipiul Adjud, pe drumul județean DJ 119 J, pasaj denivelat peste calea ferată, magistrala CF 500 București-Suceava, cu acces la S.C. VRANCART S.A. și satul Adjud-Vechi în lungime de 85 m, km 1+500 și km 1+600, cod de clasificare 1.3.5. dobândit în anul 1987.

Dar în același timp bunul respectiv se regăsește și în inventarul domeniului public al județului Vrancea nr.de inventar 11251, cod de clasificare 1.3.17. cu valoare de inventar 921,75 lei la pozițiile 217 și 218 sub denumirea de Pod B.A.- Calea Ferată Adjud, dat în folosință în anul 1980, și atras în domeniul public al județului Vrancea, prin Hotărârea Guvernului nr.540/2000.

Din acest motiv vă supunem spre dezbateră și aprobare Consiliului Local al municipiului Adjud, proiectul de hotărâre privind radierea punctului 87 –Pasarelă, din anexa nr.1 a domeniului public al municipiului Adjud, aprobat prin Hotărârea Consiliului Local nr.117/2009.

PRIMAR,
Ing. Armencea Constantin



ROMÂNIA
JUDEȚUL VRANCEA
PRIMĂRIA MUNICIPIULUI ADJUD

Raport de Specialitate

al Serviciului Administrarea Domeniului Public și Privat, Cadastru, Fond Locativ, Monitorizare Utilități Publice și Instituții Publice Subordonate

La proiectul de hotărâre privind radierea punctului 87 –Pasarelă, din anexa nr.1 a Hotărârii Consiliului Local nr.117/2009 privind modificarea, completarea și înlocuirea anexelor nr.1-7 la Hotărârea Consiliului Local nr.49/12.08.1999 privind însușirea inventarului bunurilor care fac parte din domeniului public al municipiului Adjud

Legea nr.213/1998 privind bunurile proprietate publică, cu modificările și completările ulterioare, reglementează categoriile de bunuri asupra cărora operează dreptul de proprietate publică.

Bunurile care, potrivit legii sau prin natura lor sunt de uz sau interes public, aparțin statului sau unitatilor administrativ teritoriale și constituie domeniul public al statului sau al unitații administrativ teritoriale.

Art.135 alin.4 din Constituție, precum și anexa la Legea nr.213/1998 privind bunurile proprietate publică, definesc și enumeră categoriile de bunuri ce fac parte din domeniul public.


Din această categorie de bunuri face parte și Pasarela situată în municipiul Adjud, pe drumul județean DJ 119 J, pasaj denivelat peste calea ferată, magistrala CF 500 București-Suceava, cu acces la S.C. VRANCART S.A. și satul Adjud-Vechi în lungime de 85 m, km 1+500 și km 1+600 inclusă în inventarul bunurilor care aparțin domeniului public al municipiului Adjud la punctul 87, cod de clasificare 1.3.5. dobândit în anul 1987.

Bunul respectiv se găsește în anexa la Hotărârea de Guvern nr.979/2009 pentru modificarea anexei nr.3 la Hotărârea de Guvern nr.908/2002, privind atestarea domeniului public al județului Vrancea, precum și al municipiilor, orașelor și comunelor din județul Vrancea.


În același timp, bunul respectiv se regăsește și în inventarul domeniului public al județului Vrancea nr.de inventar 11251, cod de clasificare 1.3.17. cu valoare de inventar 921,75 lei la pozițiile 217 și 218 sub denumirea de Pod B.A.- Calea Ferată Adjud, dat în folosință în anul 1980.

Din acest motiv vă supunem spre dezbateră și aprobare Consiliului Local al municipiului Adjud, proiectul de hotărâre privind radierea punctului 87 –Pasarelă, din anexa nr.1 a domeniului public al municipiului Adjud, aprobat prin Hotărârea Consiliului Local nr.117/2009.

Întocmit,
Insp. Udrescu Dănuț
Insp.Sandu Elena



Sef Serviciu,
Ing.Ciula Martis Alexandru



ROMÂNIA
JUDEȚUL VRANCEA
CONSILIUL LOCAL AL MUNICIPIULUI ADJUD

HOTĂRÂREA nr. 157
din 29.10.2015

Privind radierea punctului 87 –Pasarelă, din anexa nr.1 a Hotărârii Consiliului Local nr.117/2009 privind modificarea, completarea și înlocuirea anexelor nr.1-7 la Hotărârea Consiliului Local nr.49/12.08.1999 privind însușirea inventarului bunurilor care fac parte din domeniului public al municipiului Adjud

Consiliul local al municipiului Adjud, întrunit în ședința ordinară în data de 29.10.2015

-Având în vedere Expunerea de motive a Primarului municipiului Adjud privind radierea punctului 87 –Pasarelă, din anexa nr.1 a Hotărârii Consiliului Local nr.117/2009 privind modificarea, completarea și înlocuirea anexelor nr.1-7 la Hotărârea Consiliului Local nr.49/12.08.1999 privind însușirea inventarului bunurilor care fac parte din domeniului public al municipiului Adjud;

-Luând act de avizul Comisiei de specialitate a Consiliului Local al municipiului Adjud pentru administrarea domeniului public și privat, amenajarea teritoriului, urbanism, protecția mediului și turism, agricultură;

-Conform art.7 din Legea nr.52/2003, privind transparența decizională în administrația publică, cu modificările și completările ulterioare;

-Ținând seama de prevederile Legii nr. 213/1998 privind bunurile proprietate publică, cu modificările și completările ulterioare;

-Ținând seama de Hotărârea Guvernului nr.979/2009 pentru modificarea anexei nr.3 la Hotărârea Guvernului nr.908/2002 privind atestarea domeniului public al județului Vrancea, precum și al municipiilor, orașelor și comunelor din județul Vrancea;

-Ținând seama de Ordonanța de Guvern nr.43/1997 privind regimul drumurilor, republicată, cu modificările și completările ulterioare;

- În temeiul prevederilor art.36 alin.(2) lit. c), art.45 alin.(3), art.47, art.48, art.117 lit. a) și art.119 din Legea administrației publice locale nr. 215/2001 republicată, cu modificările și completările ulterioare;


HOTĂRĂȘTE:

Art.1 –Se aprobă radierea punctului 87 –Pasarelă, cod de clasificare 1.3.5. municipiul Adjud, pasaj denivelat peste calea ferată magistrala CF 500 București + Suceava cu acces la S.C. VRANCART S.A. și sat Adjudu-Vechi, DJ 119 J km 1+500, km1+600 în lungime de 85 m, dat în folosință în anul 1987 cu valoare de inventar 921,75 lei din anexa nr.1 a domeniului public al municipiului Adjud, aprobat prin Hotărârea Consiliului Local nr.117/2009, deoarece această pasarelă aparține domeniului public al județului Vrancea, conform Hotărârii de Guvern nr.908/2002 la punctul 217 și 218.


Art.2–Serviciul Administrarea Domeniului Public și Privat, Cadastru, Fond locativ, Monitorizare Utilități Publice și Instituții Publice Subordonate va asigura republicarea listei de inventariere a bunurilor ce aparțin domeniului public al Municipiului Adjud.

Art. 3 Prezenta hotărâre se va comunica Instituției Prefectului județului Vrancea și tuturor persoanelor interesate de către Serviciului Administrare Publică Locală al Primăriei Municipiului Adjud.

PREȘEDINTE DE ȘEDINȚĂ
Consilier local,
Răuță Adrian



CONTRASEMNEAZĂ
Secretar
Jr. Sibișan Andra Genoveva



ROMÂNIA
JUDEȚUL VRANCEA
CONSILIUL LOCAL AL MUNICIPIULUI ADJUD

ANEXA NR.1

La H.C.L. NR. 157/29.10.2015

| NR. CRT. | Codul de clasificare | Denumirea bunului | Elementele de identificare | Anul dobândirii sau după caz al darii în folosință | Valoarea de inventar -lei- | Situația juridică actuală Denumire act proprietate sau alte acte doveditoare |
|----------|----------------------|-------------------|--|--|----------------------------|--|
| 87 | 1.3.5. | Pasarela | Municipiul Adjud, pasaj denivelat peste calea ferată magistrală CF 500 București-Suceava cu acces la S.C.Vrancart S.A. și satul Adjudu-Vechi | 1987 | 921,75 | Domeniul public al municipiului Adjud, potrivit Hotărârii Consiliului Local nr. 117/2009 |

PREȘEDINTE DE ȘEDINȚĂ,

Consilier local,

Răuță Adrian



SECRETAR

Secretarul municipiului Adjud,
Jr. Sibîșan Andrea





MONITORUL OFICIAL

AL

ROMÂNIEI

177 (XXI) — Nr. 756 bis

PARTEA I
LEGI, DECRETE, HOTĂRĂRI ȘI ALTE ACTE

Joi, 5 noiembrie 2009

SUMAR

Pagina

Anexa la Hotărârea Guvernului nr. 979/2009 pentru
modificarea anexei nr. 3 la Hotărârea Guvernului
nr. 908/2002 privind atestarea domeniului public al
județului Vrancea, precum și al municipiilor, orașelor
și comunelor din județul Vrancea 3-50

HOTĂRÂRI ALE GUVERNULUI ROMÂNIEI

GUVERNUL ROMÂNIEI

HOTĂRÂRE

pentru modificarea anexei nr. 3 la Hotărârea Guvernului nr. 908/2002
privind atestarea domeniului public al județului Vrancea,
precum și al municipiilor, orașelor și comunelor din județul Vrancea*)

În temeiul art. 108 din Constituția României, republicată, și al art. 21 alin. (3) din Legea nr. 213/1998 privind proprietate publică și regimul juridic al acesteia, cu modificările ulterioare,

Guvernul României adoptă prezenta hotărâre.

Articol unic. — Anexa nr. 3 „Inventarul bunurilor care aparțin județul Vrancea, cu modificările și completările ulterioare domeniului public al municipiului Adjud” la Hotărârea Guvernului publicată în Monitorul Oficial al României, Partea I, nr. 663 și nr. 908/2002 privind atestarea domeniului public al județului nr. 663 bis din 6 septembrie 2002, se modifică și se înlocuiește cu anexa care face parte integrantă din prezenta hotărâre. Vrancea, precum și al municipiilor, orașelor și comunelor din

PRIM-MINISTRU
EMIL BOC

Contrasemnează:
Viceprim-ministru,
ministrul administrației și internelor,
Dan Nica

București, 26 august 2009.
Nr. 979.

*) Hotărârea Guvernului nr. 979/2009 a fost publicată în Monitorul Oficial al României, Partea I, nr. 756 din 5 noiembrie 2009 și este reprodusă și în acest număr bis.

ANEXĂ**Inventarul bunurilor care aparțin domeniului public al municipiului Adjud, județul Vrancea**

| Nr. crt. | Codul de clasificare | Denumirea bunului | Elementele de identificare | Anul dobândirii sau, după caz, al dării în folosință | Valoarea de inventar -lei- | Situația juridică actuală Denumire act proprietate sau alte acte doveditoare |
|----------|----------------------|----------------------------|---|--|----------------------------|--|
| 1 | 1.3.7.2. | Strada Mihail Kogălniceanu | Municipiul Adjud, N - strada Onești, S - strada Nicolae Bălcescu, E - proprietăți particulare, V - proprietăți particulare, lungime 405 ml | 1892 | 797.773 | Domeniul public al municipiului Adjud, potrivit Hotărârii Consiliului Local nr. 117/2009 |
| 2 | 1.3.7.2. | Strada Mihai Eminescu | Municipiul Adjud, N - proprietăți particulare, S - proprietăți particulare, E - strada Siret, V - strada Nicolae Bălcescu, lungime 1340 ml | 1892 | 2.928.067 | Domeniul public al municipiului Adjud, potrivit Hotărârii Consiliului Local nr. 117/2009 |
| 3 | 1.3.7.2. | Strada Troțuș | Municipiul Adjud, N - proprietăți particulare, S - proprietăți particulare, E - strada Nicolae Bălcescu, V - strada Nicolae Bălcescu, lungime 687 ml | 1892 | 1.196.310 | Domeniul public al municipiului Adjud, potrivit Hotărârii Consiliului Local nr. 117/2009 |
| 4 | 1.3.7.2. | Strada Simion Bărnăușiu | Municipiul Adjud, N - proprietăți particulare, S - proprietăți particulare, E - strada Nicolae Bălcescu, V - strada Nicolae Bălcescu, lungime 1060 ml | 1892 | 1.932.315 | Domeniul public al municipiului Adjud, potrivit Hotărârii Consiliului Local nr. 117/2009 |
| 5 | 1.3.7.2. | Strada I Decembrie 1918 | Municipiul Adjud, N - proprietăți particulare, S - proprietăți particulare, E - strada Vânători, V - strada | 1892 | 526.564 | Domeniul public al municipiului Adjud, potrivit Hotărârii Consiliului Local nr. 117/2009 |

| | | | | | | | | |
|-----------|----------|-------------------|--|------|-----------|--|--|--|
| | | comunale | Șișcani, lungime 6300 ml | | | | | Adjud, potrivit Hotărârii Consiliului Local nr. 117/2009 |
| 86 | 1.3.7.1. | Drumul comunal 19 | Municipiul Adjud, din Șișcani la drumul european E85, N – teren arabil proprietăți particulare, S – teren arabil proprietăți particulare, E – sat Șișcani, V – drum european E85, lungime 2000 ml | 1892 | 2.396.408 | | | Domeniul public al municipiului Adjud, potrivit Hotărârii Consiliului Local nr. 117/2009 |
| <u>87</u> | 1.3.5. | Pasarelă | Municipiul Adjud, pasaj denivelat peste calea ferată magistrală CF 500 București – Suceava cu acces la S.C. Vrancart S.A. și satul Adjudu Vechi | 1987 | 1990 | | | Domeniul public al municipiului Adjud, potrivit Hotărârii Consiliului Local nr. 117/2009 |
| 88 | 1.3.5. | Pasaj pietonal | Municipiul Adjud, peste calea ferată din strada Siret la S.C. Vrancart S.A. | 1983 | 922 | | | Domeniul public al municipiului Adjud, potrivit Hotărârii Consiliului Local nr. 117/2009 |
| 89 | 1.3.7.2. | Parcare | Municipiul Adjud, strada Republicii, nr.38 A, zona Poștă – Stație PECCO, N – strada Revoluției, S – strada Nicolae Bălcescu, E – strada Moș Ion Roată, V – strada Republicii, suprafață 1938 mp | 2003 | 436.566 | | | Domeniul public al municipiului Adjud, potrivit Hotărârii Consiliului Local nr. 117/2009 |
| 90 | 1.3.7.2. | Parcare | Municipiul Adjud, strada Republicii, nr. 49 A, tarla 3, parcela 141, zona bloc nr. 102 (Restaurant Eden), N – bloc nr. 100, S – strada Alexandru Ioan Cuza, E – strada Republicii, V – bloc nr. 102, restaurant Eden, suprafață 933 mp | 2003 | 128.402 | | | Domeniul public al municipiului Adjud, potrivit Hotărârii Consiliului Local nr. 117/2009 |
| 91 | 1.3.7.2. | Parcare | Municipiul Adjud, strada Moș Ion Roată, nr.16 B, zona | 2003 | 93.710 | | | Domeniul public al municipiului Adjud, potrivit Hotărârii |



MONITORUL OFICIAL

AL

ROMÂNIEI

Anul XIV -- Nr. 663 bis

PARTEA I

LEGI, DECRETE, HOTĂRĂRI ȘI ALTE ACTE

Vineri, 6 septembrie 2002

ANEXA Nr. 1 -- Inventarul bunurilor care
aparțin domeniului public al județului
Vrancea

| 0 | 1 | 2 | 3 | 4 | 5 | 6 |
|------|---------|--|--------------------------------------|------|-------|----------------------------|
| 206. | 1.3.17. | Pod B.A. - pr. Naruja la Nistoresti | DJ205M; km. 3+994 L=68,0; BA/BA | 1962 | 96 | L 82/1998 H.G. 540/2000 |
| 207. | 1.3.17. | Pod zid - pr. Ocii la Nistoresti | DJ205M; km. 5+510 L=12,0; zid/BA | 1962 | 17 | L 82/1998 H.G. 540/2000 |
| 208. | 1.3.17. | Pod B.A. - pr. Petic la Nistoresti | DJ205M; km. 8+060 L=11,50; BA/zid | 1962 | 16 | L 82/1998 H.G. 540/2000 |
| 209. | 1.3.17. | Pod B.A. - Scurgere la Herastrau | DJ205M; km. 13+010 L=11,50; BA/BA | 1964 | 57 | L 82/1998 H.G. 540/2000 |
| 210. | 1.3.17. | Pod B.A. - pr. Marului la Jaristea | DJ205M; km. 5+820 L=18,0; BA/BA | 1984 | 725 | L 82/1998 H.G. 540/2000 |
| 211. | 1.3.17. | Pod B.A. - pr. Marului la Scintela | DJ205M; km. 7+500 L=18,0; BA/BA | 1993 | 1018 | L 82/1998 H.G. 540/2000 |
| 212. | 1.3.17. | Pod B.A. - r. Runna la Slobozia Ciorasti | DJ205R; km. 5+310 L=72,0; BA/BA | 1971 | 1272 | L 82/1998 H.G. 540/2000 |
| 213. | 1.3.17. | Pod B.A. - Scurgere la Tanasoaia | DJ241; km. 16+203 L=10,50; BA/BA | 1984 | 423 | L 82/1998 H.G. 540/2000 |
| 214. | 1.3.17. | Pod B.A. - Scurgere la Tanasoaia | DJ241; km. 16+650 L=10,50; BA/BA | 1980 | 349 | L 82/1998 H.G. 540/2000 |
| 215. | 1.3.17. | Pod B.A. - pr. Capra la Tanasoaia | DJ241; km. 18+839 L=10,50; BA/BA | 1980 | 349 | L 82/1998 H.G. 540/2000 |
| 216. | 1.3.17. | Pod termi - pr. Zeletin la Placinteni | DJ241F; km. 12+060 L=21,50; L/L | 1976 | - | L 82/1998 H.G. 540/2000 |
| 217. | 1.3.17. | Pod B.A. - Calea Ferata Adjud | DJ119J; km. 1+500 L=85; BA/BA | 1980 | 3004 | L 82/1998 H.G. 540/2000 |
| 218. | 1.3.17. | Pod B.A. - CF Adjud | DJ119J; km. 1+600 L=85; BA/BA | 1980 | 3004 | L 82/1998 H.G. 540/2000 |
| 219. | 1.3.17. | Pod B.A. - pr. Carceana la Padureni | DJ205H; km. 40+500 L=18 | 1988 | 890 | L 82/1998 H.G. 540/2000 |
| 220. | 1.3.17. | Pod B.A. - peste Canal la Padureni | DJ205H; km. 42+500 L=40 | 1988 | 1979 | L 82/1998 H.G. 540/2000 |
| 221. | 1.3.17. | Pod B.A. - peste Canal la Marasesti | DJ205I; km. 6+050 L=264 | 1988 | 13061 | L 82/1998 H.G. 540/2000 |
| 222. | 1.3.17. | Pod B.A. - CF la Marasesti | DJ205I; km. 6+314 L=38 | 1980 | 1343 | L 82/1998 H.G. 540/2000 |

CATALOGUL MIJLOACELOR FIXE LA DATA 30/09/2015
(TOTAL MIJLOACE FIXE)

SUBUNITATE: 01 - PRIMARIA ADJUD
SECTIA: 0115 - PATRIMONIUL PUBLIC
ATELIER: 011516 - CIMITIRE ORASENESTI SI COMUNA

| Nr. de inventar | Cod de clasificare | Denumire mijloc fix | Dat in folosinta | Durata utiliz. | Durata ramasa -anl- -luni- | Valoare de inventar | Rata lunara | Valoare amortizata | Valoare ramasa | Uzura script. | Data am. complete | Observatii |
|---|--------------------|--|------------------|----------------|----------------------------|---------------------|-------------|--------------------|----------------|---------------|-------------------|------------|
| 11227 | 1.6.1.1. | CIMITIRUL CRASULUI ADJUD 30500MF | 01/01/1900 | 32 | 0,00 | 13.880,40 | 0,00 | 0,00 | 13.880,40 | 100,0% | 01/01/1932 | |
| TOTAL GRUPA I | | | | | | 13.880,40 | 0,00 | 0,00 | 13.880,40 | | | |
| TOTAL CIMITIRE ORASENESTI SI COMUNA | | | | | | 13.880,40 | 0,00 | 0,00 | 13.880,40 | | | |
| SUBUNITATE: 01 - PRIMARIA ADJUD SECTIA: 0115 - PATRIMONIUL PUBLIC ATELIER: 011517 - SCOLA I-VIII MARESAI AVERESCU | | | | | | | | | | | | |
| Nr. de inventar | Cod de clasificare | Denumire mijloc fix | Dat in folosinta | Durata utiliz. | Durata ramasa -anl- -luni- | Valoare de inventar | Rata lunara | Valoare amortizata | Valoare ramasa | Uzura script. | Data am. complete | Observatii |
| 11245 | 1.6.2. | LOCAL CU 16 SALI DE CLASA SCOLA 4 | 01/10/1987 | 40 | 12,17 | 2.789.983,73 | 0,00 | 0,00 | 2.789.983,73 | 69,6% | 01/10/2027 | |
| 11208 | 1.6.2. | GRADINITA NR.4 ADJUD(ICESA SI CAMIN) | 01/01/1974 | 40 | 0,00 | 2.270.916,44 | 0,00 | 0,00 | 2.270.916,44 | 100,0% | 01/01/2014 | |
| 11553 | 1.9.3. | ASIG.FUNCT.INST. GAZE GR PROG PREL ADJUD01/12/2006 | 01/12/2006 | 12 | 3,33 | 1.805,60 | 0,00 | 0,00 | 1.805,60 | 72,3% | 01/12/2018 | |
| 11562 | 1.9.3. | INS GAZE SALA SPORT SC NR4 ADJUD | 01/12/2006 | 40 | 3,33 | 10.077,03 | 0,00 | 0,00 | 10.077,03 | 72,3% | 01/12/2018 | |
| 11574 | 1.8.6. | ASIGURARE UTIL. SALA SPORT SC4 ADJUD | 22/12/2006 | 24 | 15,33 | 19.164,77 | 0,00 | 0,00 | 19.164,77 | 36,1% | 01/12/2030 | |
| 11647 | 1.6.2. | SALA SPORT SCOLA GENERALA NR.4 ADJUD | 04/05/2009 | 40 | 39,75 | 405 | 0,00 | 0,00 | 405 | 100,0% | 01/05/2049 | |
| 11741 | 1.6.3.2. | IMPERIUMIRE GARD SC NR.4 ADJUD | 31/12/2011 | 20 | 16,33 | 55.689,76 | 0,00 | 0,00 | 55.689,76 | 18,4% | 01/12/2031 | |
| TOTAL GRUPA I | | | | | | 6.925.641,54 | 0,00 | 0,00 | 6.925.641,54 | | | |
| TOTAL SCOLA I-VIII MARESAI AVERESCU | | | | | | 6.925.641,54 | 0,00 | 0,00 | 6.925.641,54 | | | |

SUBUNITATE: 01 - PRIMARIA ADJUD
SECTIA: 0115 - PATRIMONIUL PUBLIC
ATELIER: 011519 - DRUMURI COM.VECINIALE STRAZI

| Nr. de inventar | Cod de clasificare | Denumire mijloc fix | Dat in folosinta | Durata utiliz. | Durata ramasa -anl- -luni- | Valoare de inventar | Rata lunara | Valoare amortizata | Valoare ramasa | Uzura script. | Data am. complete | Observatii |
|-----------------|--------------------|---|------------------|----------------|----------------------------|---------------------|-------------|--------------------|----------------|---------------|-------------------|------------|
| 11251 | 1.3.5 | PASAJ PIETONAL PESTE CF-CCH | 01/01/1993 | 24 | 0,00 | 921,75 | 0,00 | 0,00 | 921,75 | 100,0% | 01/01/2007 | |
| 11252 | 1.3.5 | PASARELA RACORU BUTIER SI PASAJ CFR DN2 | 01/01/1987 | 24 | 0,00 | 1.990,36 | 0,00 | 0,00 | 1.990,36 | 100,0% | 01/01/2011 | |
| 11253 | 1.3.7.2. | STRADA MIRALI KOGALNICERANU 4698 MP | 28/09/2009 | 20 | 14,08 | 666.986,40 | 0,00 | 0,00 | 666.986,40 | 29,6% | 01/09/2029 | |
| 11254 | 1.3.7.2. | STRADA MIRALI EMINESCU 1688MP | 28/09/2009 | 20 | 14,08 | 2.504.423,15 | 0,00 | 0,00 | 2.504.423,15 | 29,6% | 01/09/2029 | |
| 11255 | 1.3.7.2. | STRADA TROTUS 6183MP | 28/09/2009 | 20 | 14,08 | 1.228.385,20 | 0,00 | 0,00 | 1.228.385,20 | 29,6% | 01/09/2029 | |
| 11256 | 1.3.7.2. | STRADA SIMION BANUTIUI 10176MP | 28/09/2009 | 20 | 14,08 | 1.985.104,40 | 0,00 | 0,00 | 1.985.104,40 | 29,6% | 01/09/2029 | |
| 11257 | 1.3.7.2. | STRADA 1 DECEMBRIE 1918-2624MP | 28/09/2009 | 20 | 14,08 | 540.176,64 | 0,00 | 0,00 | 540.176,64 | 29,6% | 01/09/2029 | |
| 11258 | 1.3.7.2. | STRADA VAVATOR 6542MP | 28/09/2009 | 20 | 14,08 | 1.348.794,72 | 0,00 | 0,00 | 1.348.794,72 | 29,6% | 01/09/2029 | |
| 11259 | 1.3.7.2. | STRADA REVOLUTIEI 16600MP | 28/09/2009 | 20 | 14,08 | 1.366.910,40 | 0,00 | 0,00 | 1.366.910,40 | 29,6% | 01/09/2029 | |
| 11260 | 1.3.7.2. | STRADA NICOLAE BALCESCU 15739MP | 28/09/2009 | 20 | 14,08 | 2.493.583,79 | 0,00 | 0,00 | 2.493.583,79 | 29,6% | 01/09/2029 | |
| 11261 | 1.3.7.2. | STRADA CEZAR BOLTAG 320MP | 28/09/2009 | 20 | 14,08 | 131.750,40 | 0,00 | 0,00 | 131.750,40 | 29,6% | 01/09/2029 | |
| 11262 | 1.3.7.2. | STRADA ANA IPADESCU 5340MP | 28/09/2009 | 20 | 14,08 | 1.020.144,70 | 0,00 | 0,00 | 1.020.144,70 | 29,6% | 01/09/2029 | |
| 11263 | 1.3.7.2. | STRADA COPACESTI 11792MP | 28/09/2009 | 20 | 14,08 | 1.025.168,85 | 0,00 | 0,00 | 1.025.168,85 | 29,6% | 01/09/2029 | |
| 11264 | 1.3.7.1. | STRADA STRETI 6120MP | 28/09/2009 | 16 | 10,08 | 532.423,00 | 0,00 | 0,00 | 532.423,00 | 37,0% | 01/09/2025 | |
| 11265 | 1.3.7.1. | STRADA ALBINEI 840MP | 28/09/2009 | 16 | 10,08 | 170.974,50 | 0,00 | 0,00 | 170.974,50 | 37,0% | 01/09/2025 | |
| 11266 | 1.3.7.1. | STRADA TABACARI 2800MP | 28/09/2009 | 16 | 10,08 | 537.343,00 | 0,00 | 0,00 | 537.343,00 | 37,0% | 01/09/2025 | |
| 11267 | 1.3.7.2. | STRADA COSTACHE NEGREI 6391MP | 28/09/2009 | 20 | 14,08 | 1.300.830,99 | 0,00 | 0,00 | 1.300.830,99 | 29,6% | 01/09/2029 | |
| 11268 | 1.3.7.2. | STRADA ALEXANDRU IOAN CUZA 20059MP | 28/09/2009 | 20 | 14,08 | 2.621.832,96 | 0,00 | 0,00 | 2.621.832,96 | 29,6% | 01/09/2029 | |
| 11269 | 1.3.7.2. | STRADA HORTA 2320MP | 28/09/2009 | 20 | 14,08 | 1.244.337,23 | 0,00 | 0,00 | 1.244.337,23 | 29,6% | 01/09/2029 | |
| 11270 | 1.3.7.1. | STRADA ISLAZ 6939MP | 28/09/2009 | 16 | 10,08 | 447.575,56 | 0,00 | 0,00 | 447.575,56 | 29,6% | 01/09/2029 | |
| 11271 | 1.3.7.1. | STRADA STEJARULUI 70MP | 28/09/2009 | 16 | 10,08 | 1.326.426,61 | 0,00 | 0,00 | 1.326.426,61 | 37,0% | 01/09/2025 | |
| 11272 | 1.3.7.1. | STRADA CUMPULEI 3012MP | 28/09/2009 | 16 | 10,08 | 603.752,89 | 0,00 | 0,00 | 603.752,89 | 37,0% | 01/09/2025 | |
| 11273 | 1.3.7.1. | STRADA BULEVARDUL GARI 8046MP | 28/09/2009 | 16 | 10,08 | 1.394.907,08 | 0,00 | 0,00 | 1.394.907,08 | 37,0% | 01/09/2025 | |
| 11274 | 1.3.7.2. | STRADA MGS ION ROATA 7800MP | 28/09/2009 | 20 | 14,08 | 1.490.099,00 | 0,00 | 0,00 | 1.490.099,00 | 29,6% | 01/09/2029 | |
| 11275 | 1.3.7.2. | STRADA TUDOR VLADIMIRSCU 2920MP | 28/09/2009 | 20 | 14,08 | 630.650,65 | 0,00 | 0,00 | 630.650,65 | 29,6% | 01/09/2029 | |
| 11276 | 1.3.7.2. | STRADA STADIONULUI 3182MP | 28/09/2009 | 20 | 14,08 | 575.428,60 | 0,00 | 0,00 | 575.428,60 | 29,6% | 01/09/2029 | |
| 11277 | 1.3.7.2. | STRADA TINERETULUI 7396MP | 28/09/2009 | 20 | 14,08 | 1.097.086,86 | 0,00 | 0,00 | 1.097.086,86 | 29,6% | 01/09/2029 | |
| 11278 | 1.3.7.2. | STRADA EROLOR 4125 MP | 28/09/2009 | 20 | 14,08 | 867.434,06 | 0,00 | 0,00 | 867.434,06 | 29,6% | 01/09/2029 | |
| 11279 | 1.3.7.2. | STRADA AVRAM IANCU 2997MP | 28/09/2009 | 20 | 14,08 | 595.418,15 | 0,00 | 0,00 | 595.418,15 | 29,6% | 01/09/2029 | |

ROMÂNIA
JUDEȚUL VRANCEA
CONSILIUL LOCAL AL MUNICIPIULUI ADJUD

Comisia pentru administrarea domeniului public și privat, amenajarea teritoriului, urbanism, protecția mediului și turism, agricultură, al municipiului Adjud

RAPORT DE AVIZARE

La proiectul de hotărâre privind radierea punctului 87 –Pasarelă, din anexa nr.1 a Hotărârii Consiliului Local nr.117/2009 privind modificarea, completarea și înlocuirea anexelor nr.1-7 la Hotărârea Consiliului Local nr.49/12.08.1999 privind însușirea inventarului bunurilor care fac parte din domeniului public al municipiului Adjud

Având în vedere faptul că administrația publică se exercită numai în temeiul legii și are efect numai atâta vreme cât situația din teren se pune de acord cu cadrul juridic, comisia de specialitate a Consiliului local al municipiului Adjud a examinat atât Expunerea de motive, cât și Proiectul de hotărâre a ajuns la concluzia ca au fost îndeplinite condițiile legale ce reglementează acest domeniu, respectiv prevederile Legii nr.213/1998 privind bunurile proprietate publică, cu modificările și completările ulterioare și ale Legii administrației publice locale nr. 215/2001, republicată cu modificările și completările ulterioare.

Ținând seama de cele enunțate mai sus, comisia pentru administrarea domeniului public și privat, amenajarea teritoriului, urbanism, protecția mediului și turism, agricultură, întrunită în ședința din data deoctombrie 2015 a avizat cu 4 voturi „pentru”, voturi contra, abțineri proiectul de hotărâre inițiat.

Alte comentarii

.....
.....
.....
.....
.....


Presedinte,


Secretar,